

Karte vor der Fortführung

Kreis

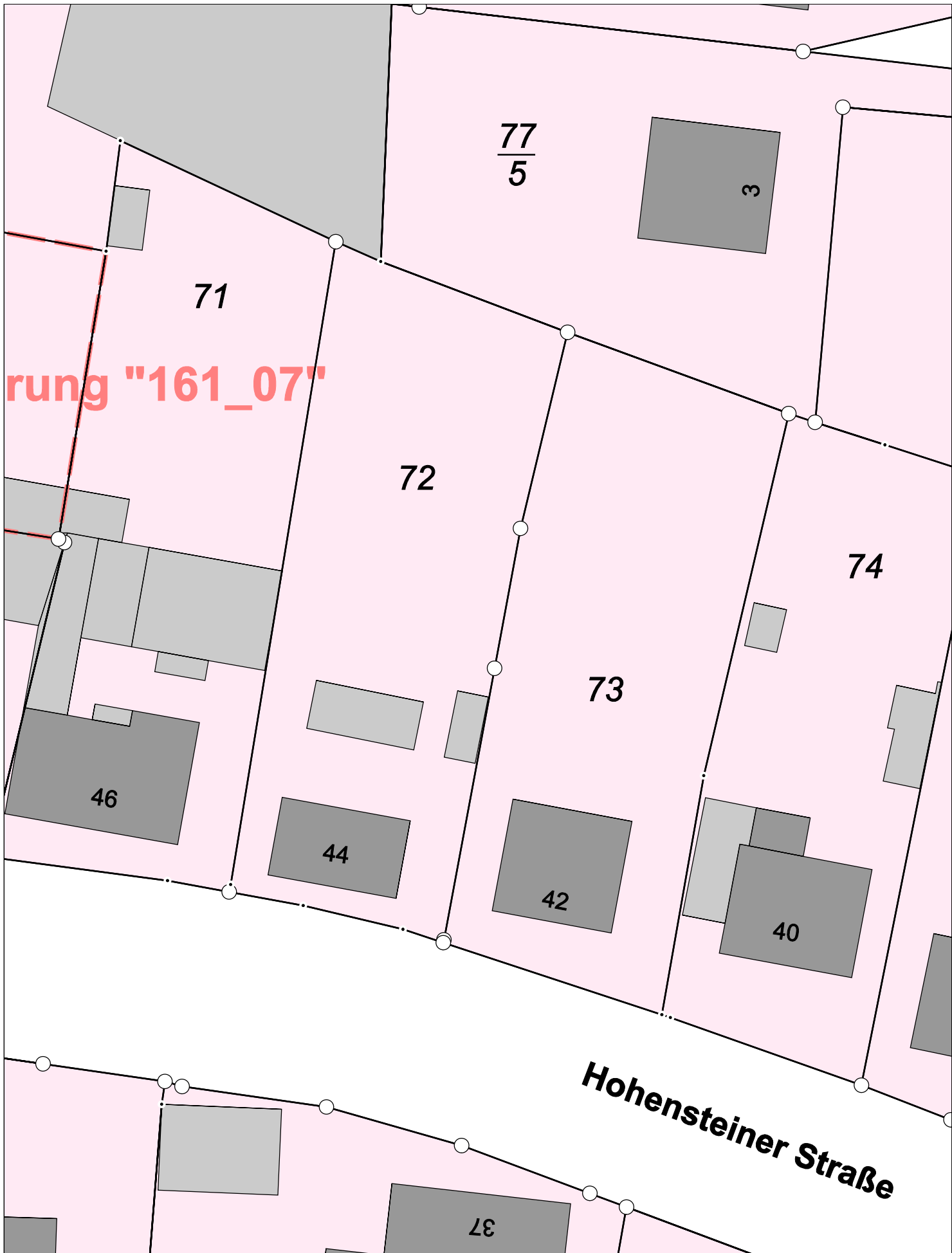
Kreisfreie Stadt Chemnitz

Maßstab 1 : 350

Gemarkung

Reichenbrand

erstellt am 22.12.2023



Karte vor der Fortführung

Kreis

Kreisfreie Stadt Chemnitz

Maßstab 1 : 350

Gemarkung

Reichenbrand

erstellt am 22.12.2023



Karte vor der Fortführung

Kreis

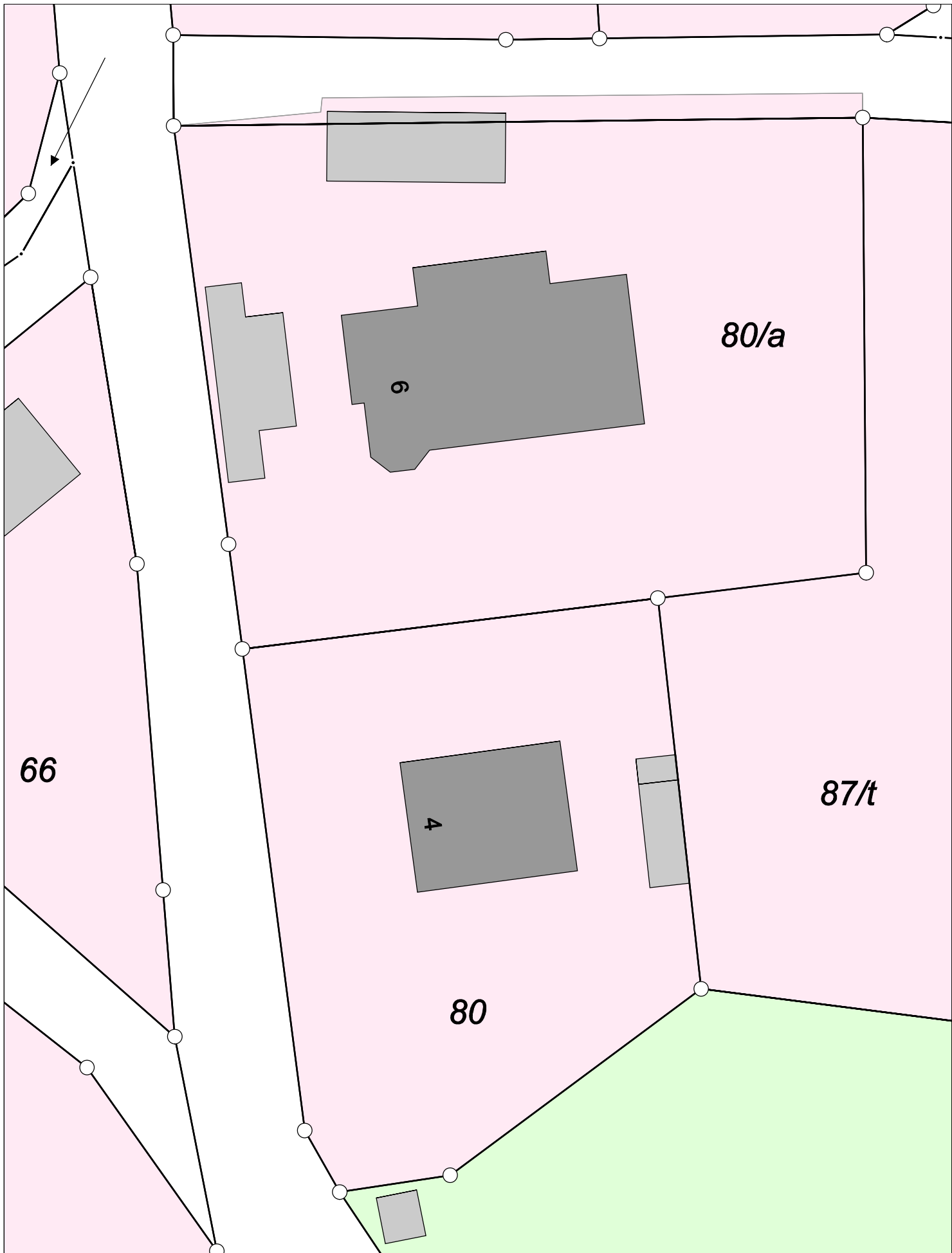
Kreisfreie Stadt Chemnitz

Maßstab 1 : 400

Gemarkung

Reichenbrand

erstellt am 22.12.2023



Karte vor der Fortführung

Kreis

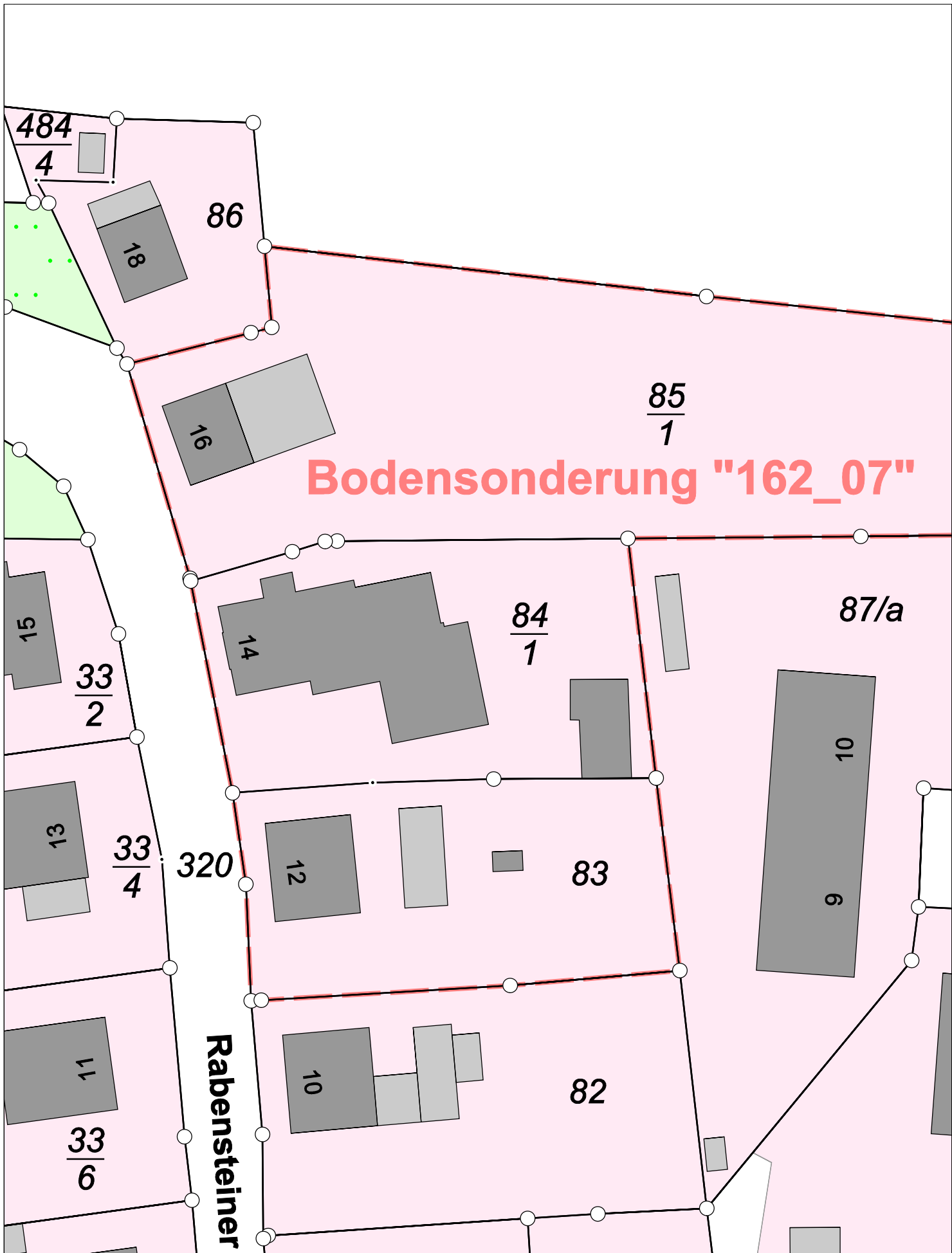
Kreisfreie Stadt Chemnitz

Maßstab 1 : 300

Gemarkung

Reichenbrand

erstellt am 22.12.2023



Karte vor der Fortführung

Kreis

Kreisfreie Stadt Chemnitz

Maßstab 1 : 500

Gemarkung

Reichenbrand

erstellt am 22.12.2023

zung "162_07"

87/b

87/a

10

8

9

Baumgartenhof

7

5

87/h

87/i

87/a

Karte vor der Fortführung

Kreis

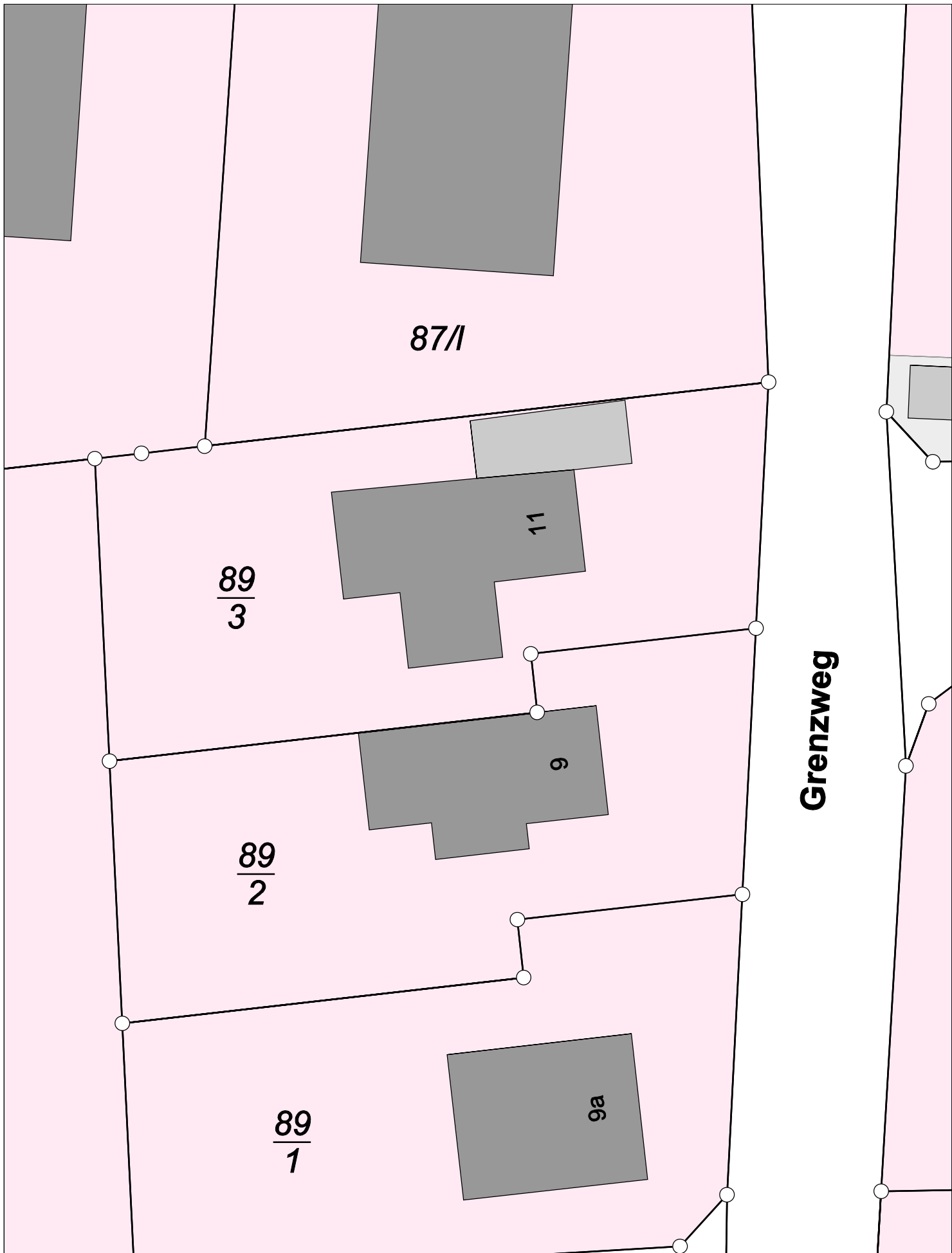
Kreisfreie Stadt Chemnitz

Maßstab 1 : 350

Gemarkung

Reichenbrand

erstellt am 22.12.2023



Karte vor der Fortführung

Kreis

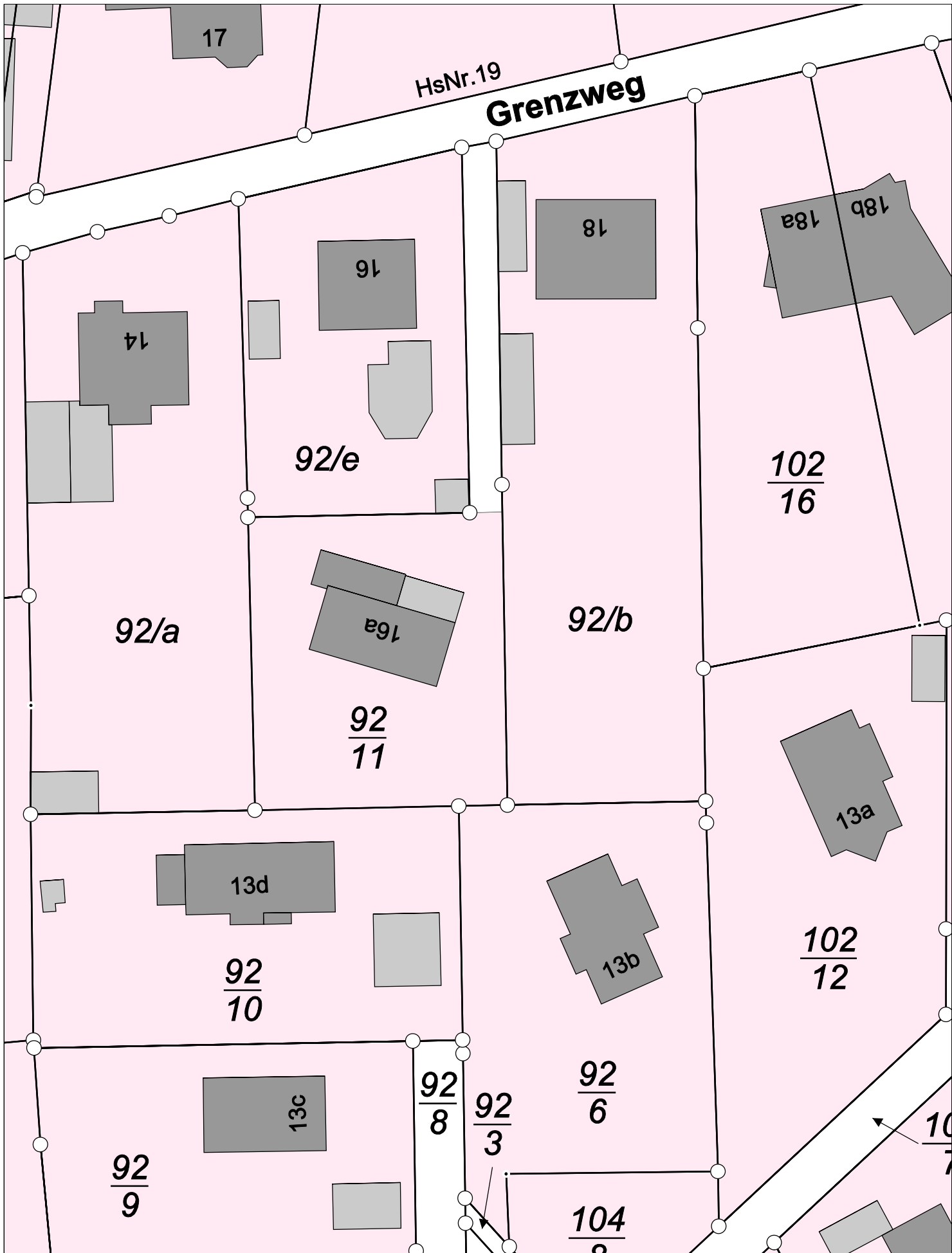
Kreisfreie Stadt Chemnitz

Maßstab 1 : 250

Gemarkung

Reichenbrand

erstellt am 22.12.2023



Karte vor der Fortführung

Kreis

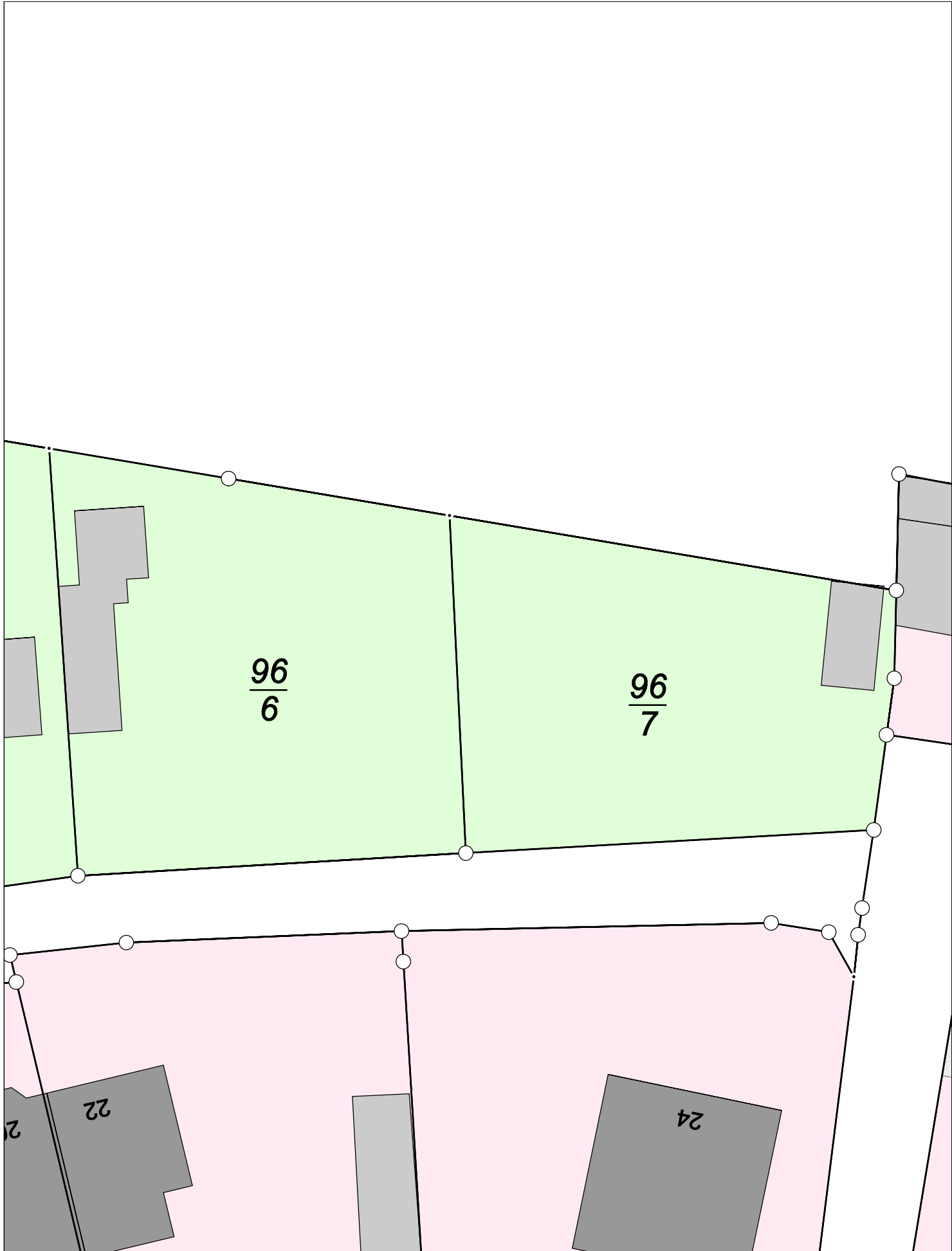
Kreisfreie Stadt Chemnitz

Maßstab 1 : 440

Gemarkung

Reichenbrand

erstellt am 22.12.2023



Karte vor der Fortführung

Kreis

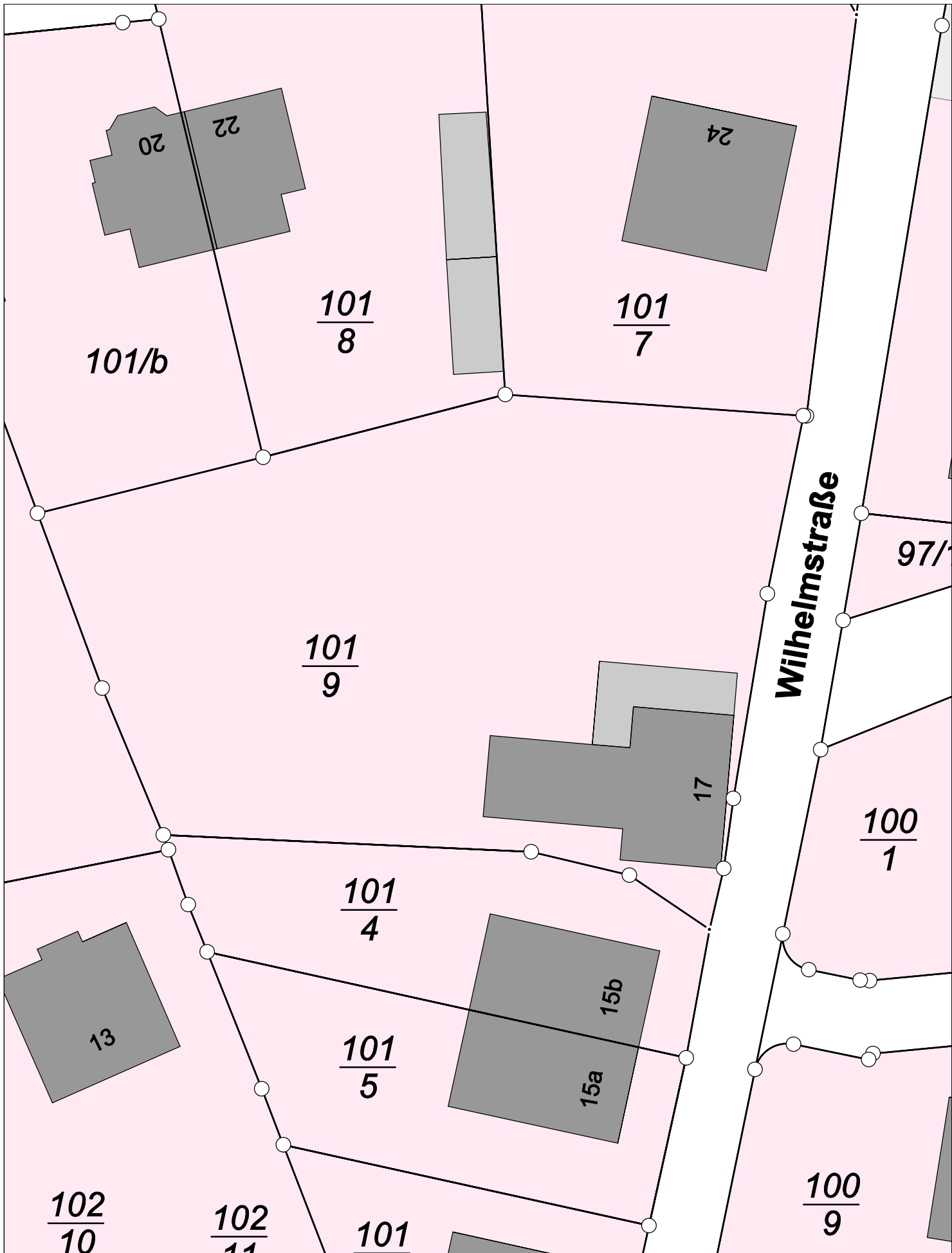
Kreisfreie Stadt Chemnitz

Maßstab 1 : 250

Gemarkung

Reichenbrand

erstellt am 22.12.2023



Karte vor der Fortführung

Kreis

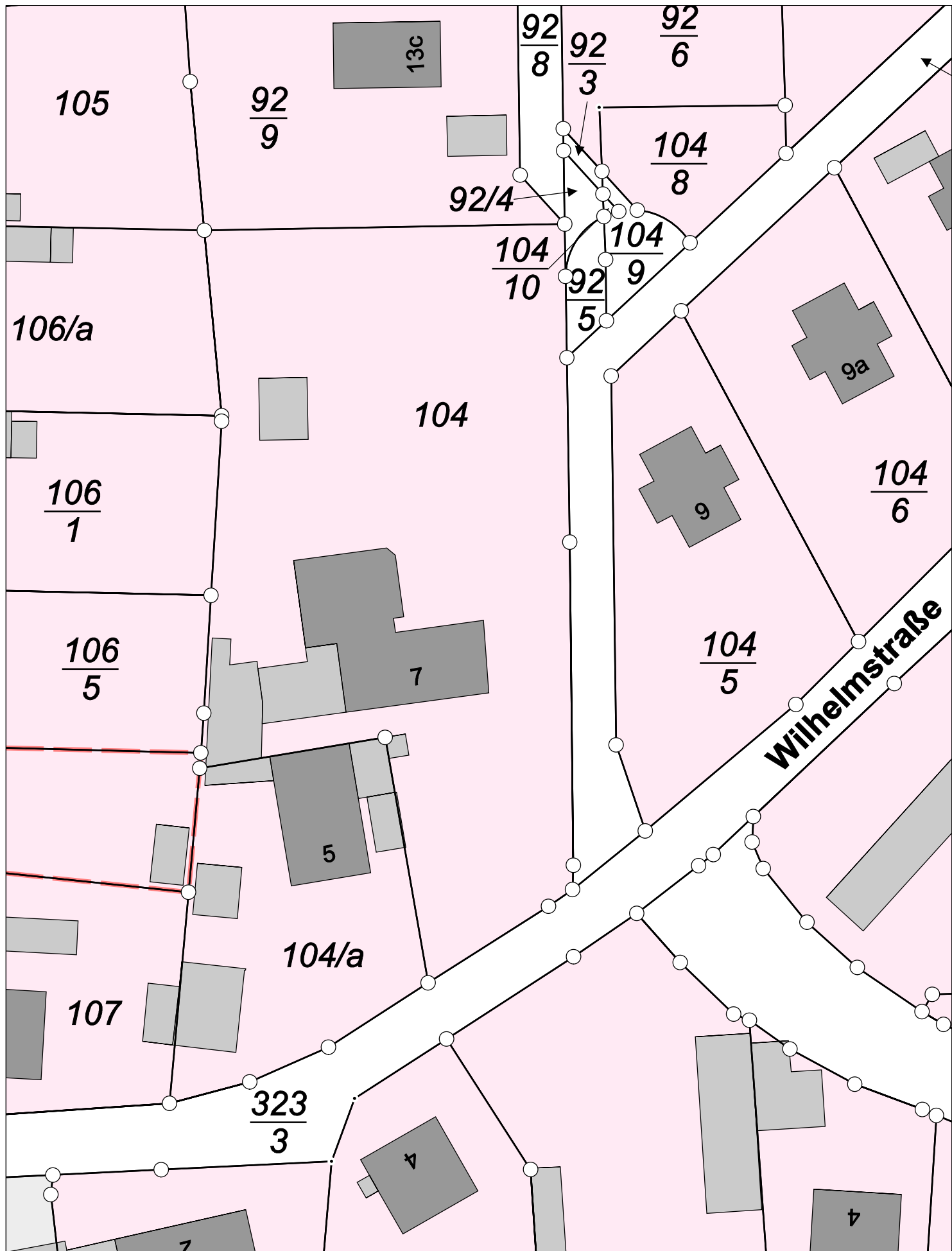
Kreisfreie Stadt Chemnitz

Maßstab 1 : 300

Gemarkung

Reichenbrand

erstellt am 22.12.2023



Karte vor der Fortführung

Kreis

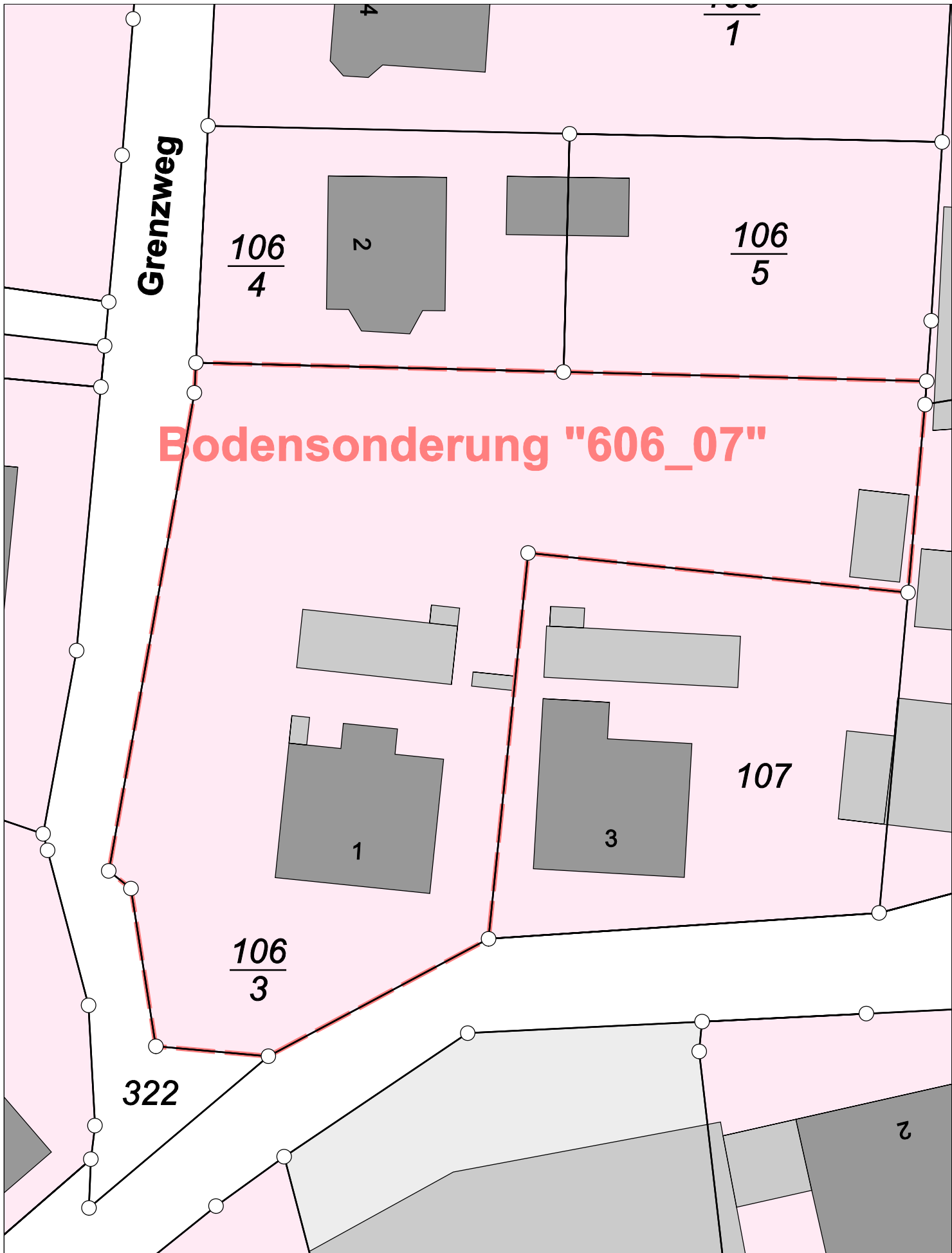
Kreisfreie Stadt Chemnitz

Maßstab 1 : 500

Gemarkung

Reichenbrand

erstellt am 22.12.2023



Karte vor der Fortführung

Kreis

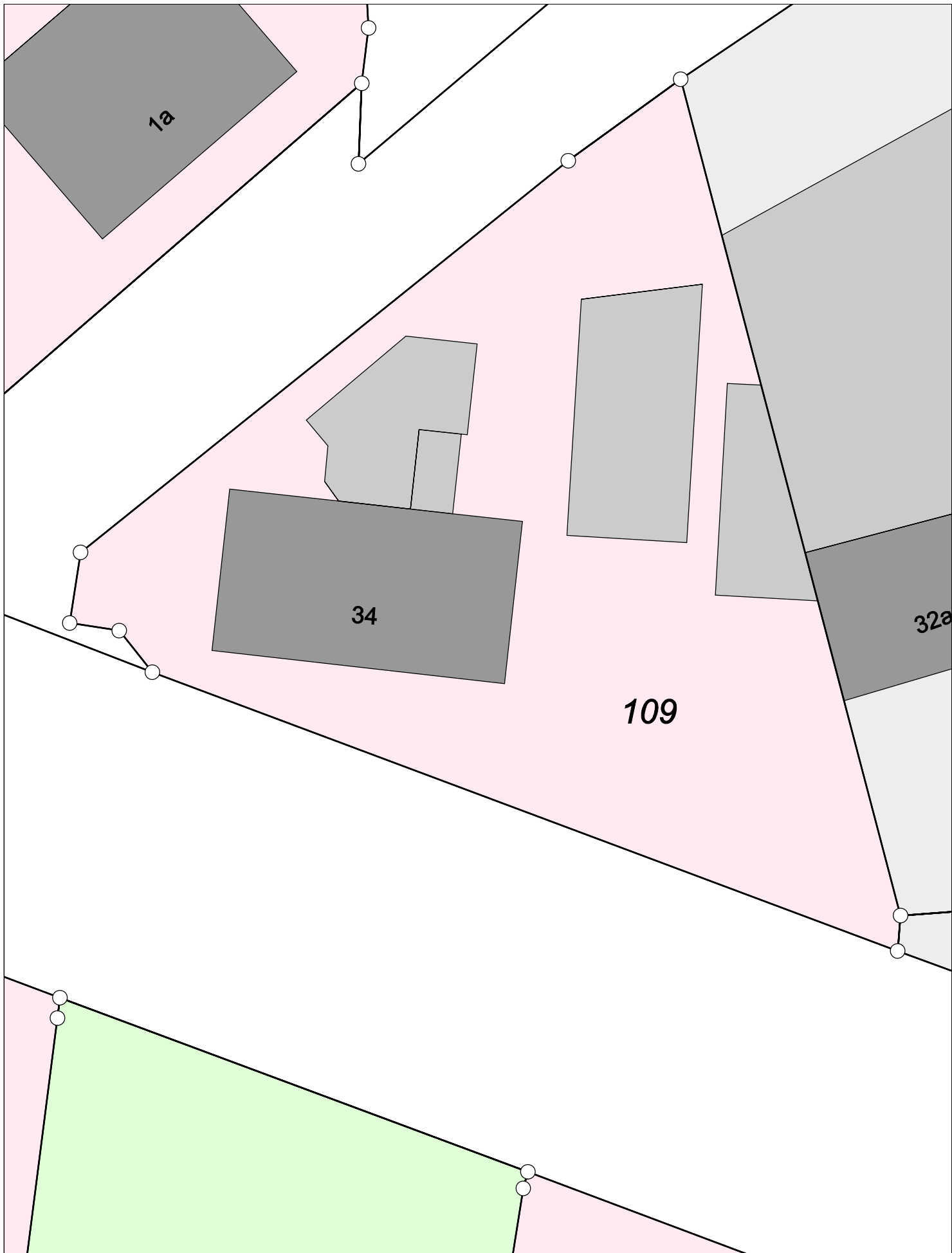
Kreisfreie Stadt Chemnitz

Maßstab 1 : 330

Gemarkung

Reichenbrand

erstellt am 22.12.2023



Karte vor der Fortführung

Kreis

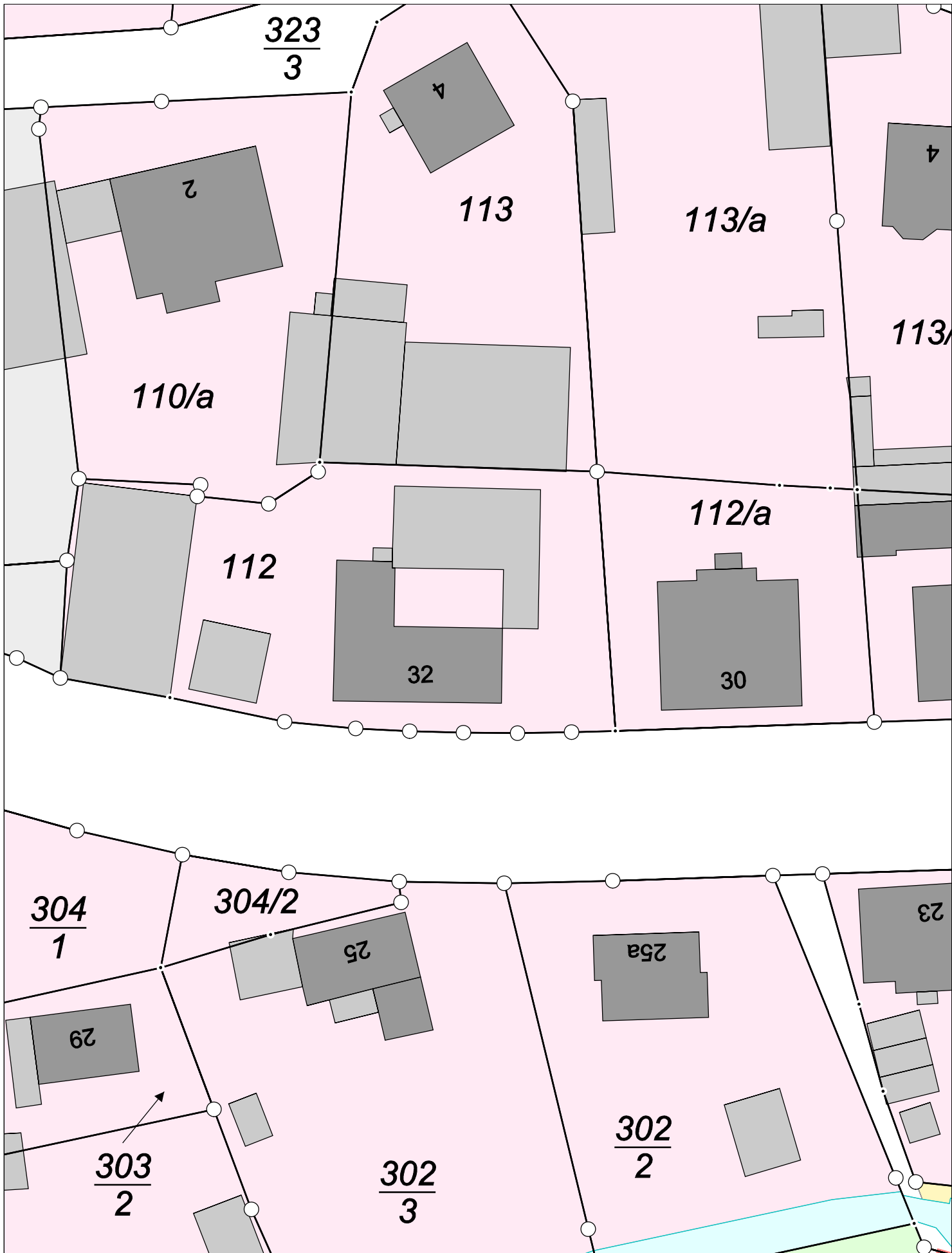
Kreisfreie Stadt Chemnitz

Maßstab 1 : 200

Gemarkung

Reichenbrand

erstellt am 22.12.2023



Karte vor der Fortführung

Kreis

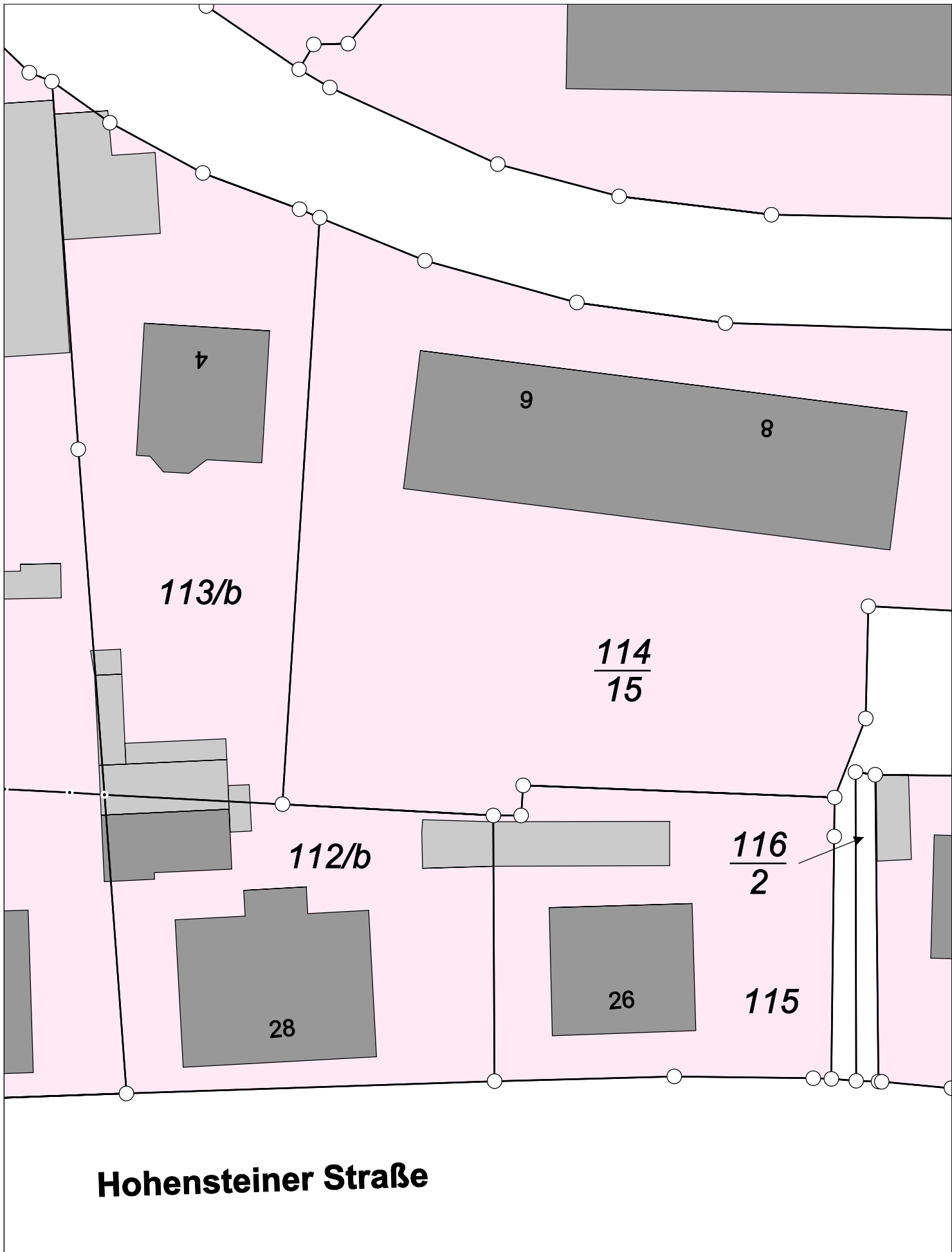
Kreisfreie Stadt Chemnitz

Maßstab 1 : 450

Gemarkung

Reichenbrand

erstellt am 22.12.2023



Karte vor der Fortführung

Kreis

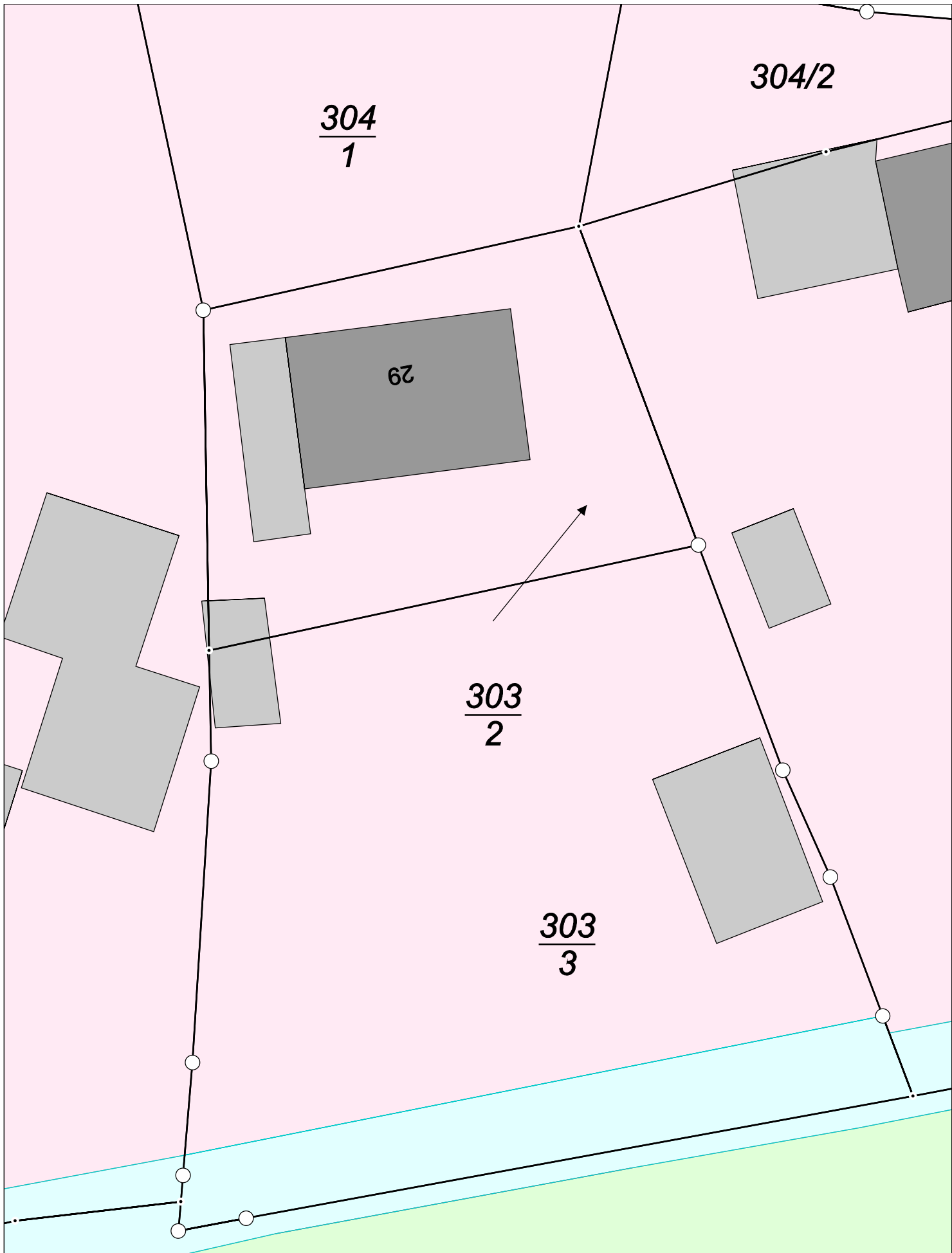
Kreisfreie Stadt Chemnitz

Maßstab 1 : 350

Gemarkung

Reichenbrand

erstellt am 22.12.2023



Karte vor der Fortführung

Kreis

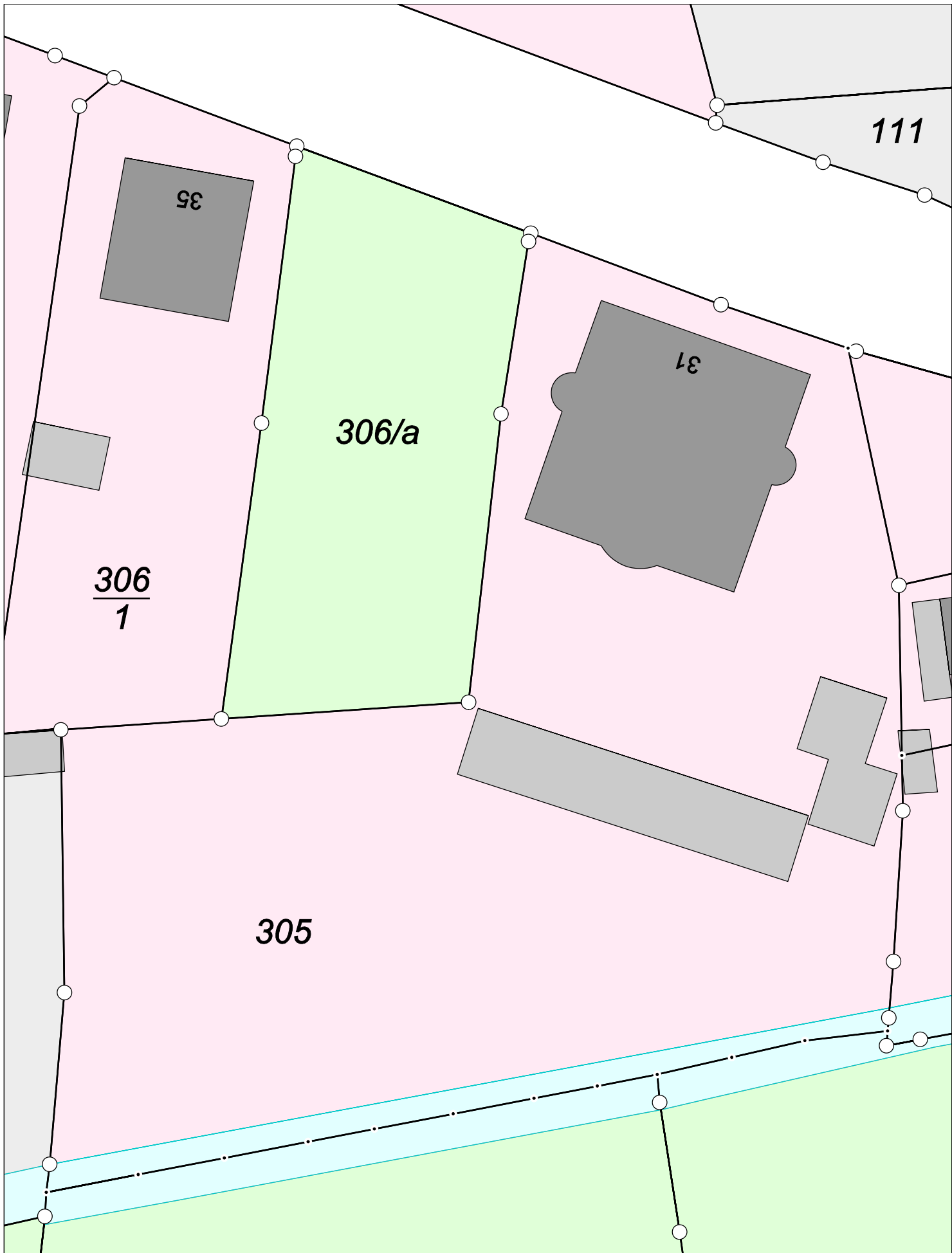
Kreisfreie Stadt Chemnitz

Maßstab 1 : 200

Gemarkung

Reichenbrand

erstellt am 22.12.2023



Karte vor der Fortführung

Kreis

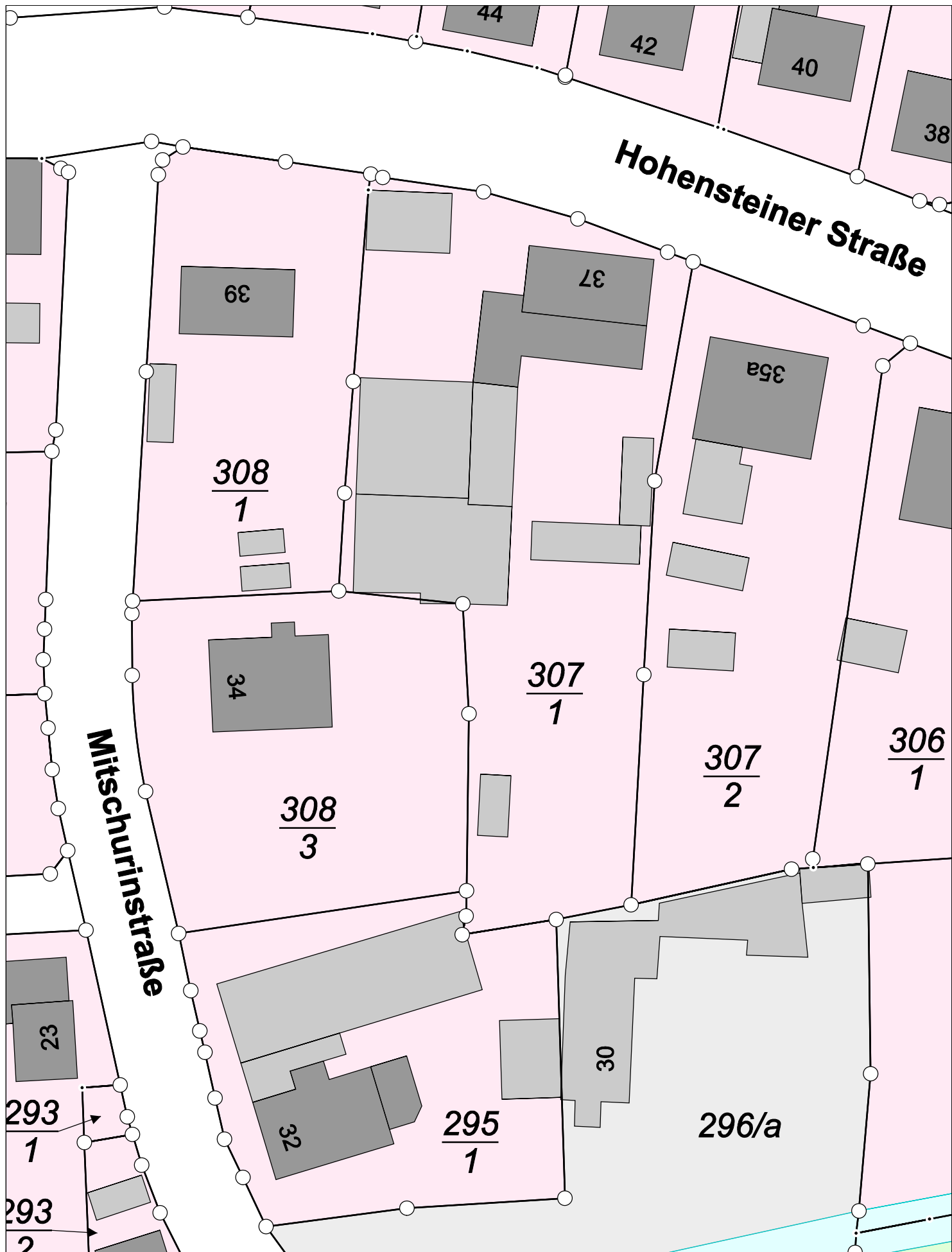
Kreisfreie Stadt Chemnitz

Maßstab 1 : 400

Gemarkung

Reichenbrand

erstellt am 22.12.2023



Karte vor der Fortführung

Kreis

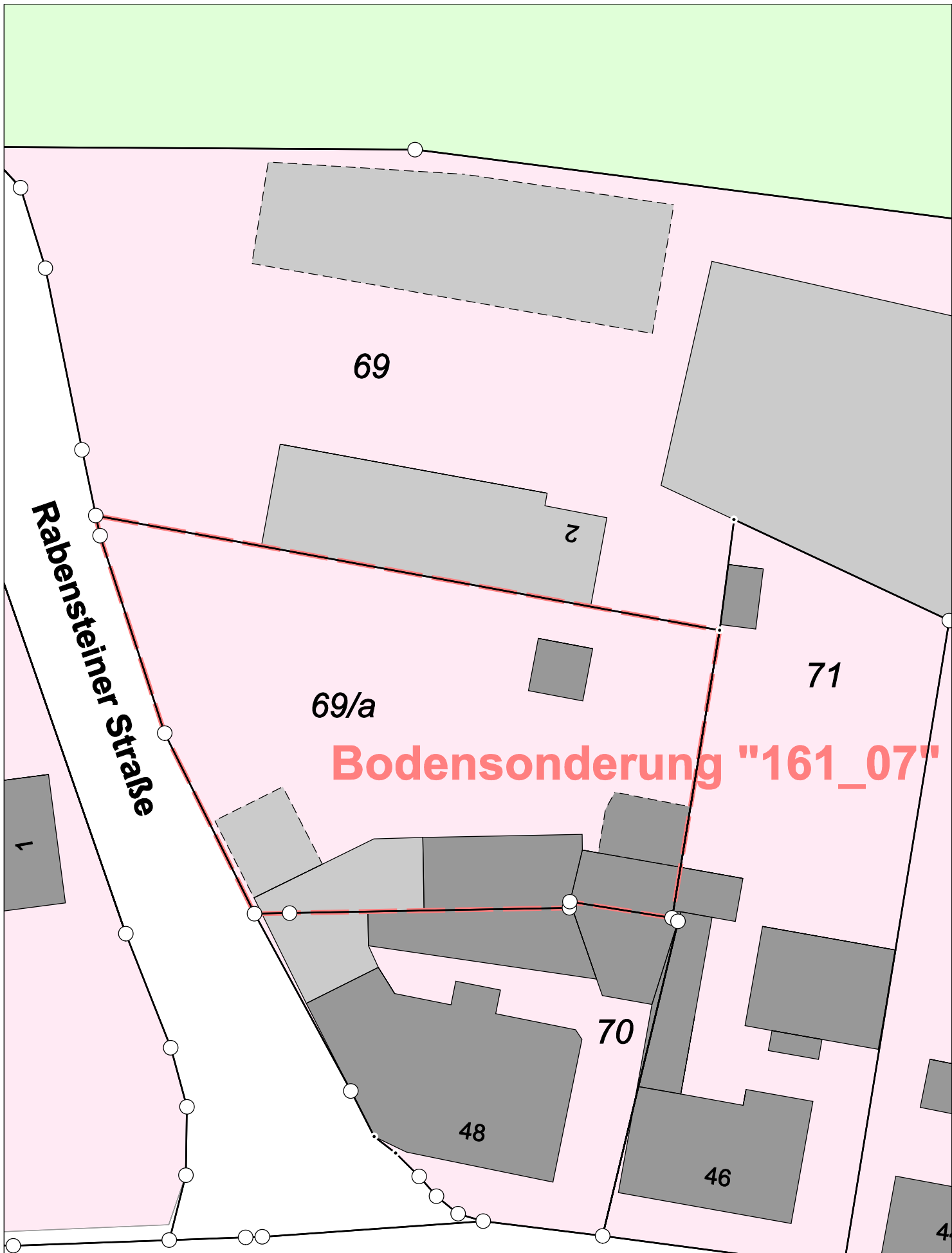
Kreisfreie Stadt Chemnitz

Maßstab 1 : 500

Gemarkung

Reichenbrand

erstellt am 22.12.2023



Karte nach der Fortführung

Kreis

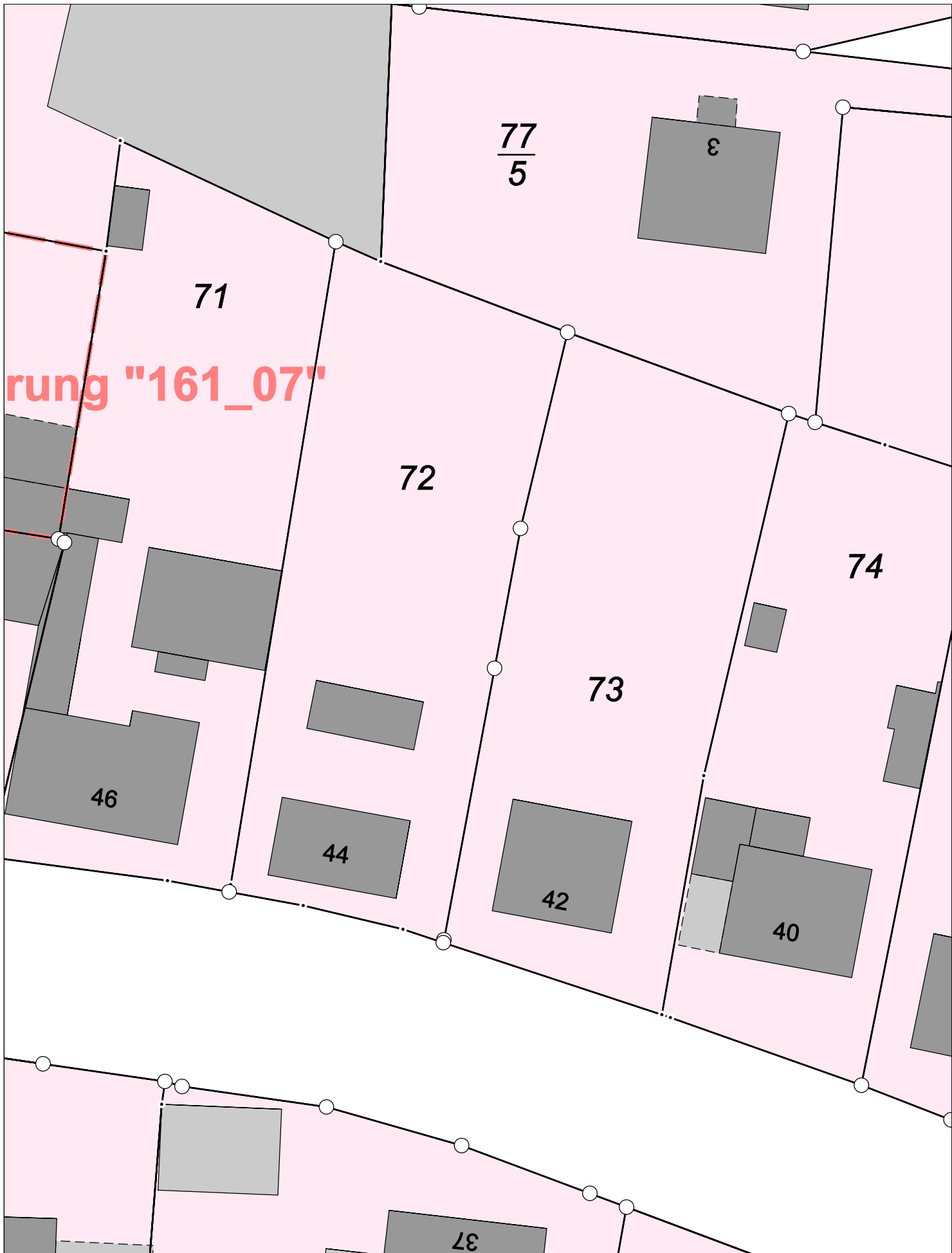
Kreisfreie Stadt Chemnitz

Maßstab 1 : 350

Gemarkung

Reichenbrand

erstellt am 22.12.2023



Karte nach der Fortführung

Kreis

Kreisfreie Stadt Chemnitz

Maßstab 1 : 350

Gemarkung

Reichenbrand

erstellt am 22.12.2023



Karte nach der Fortführung

Kreis

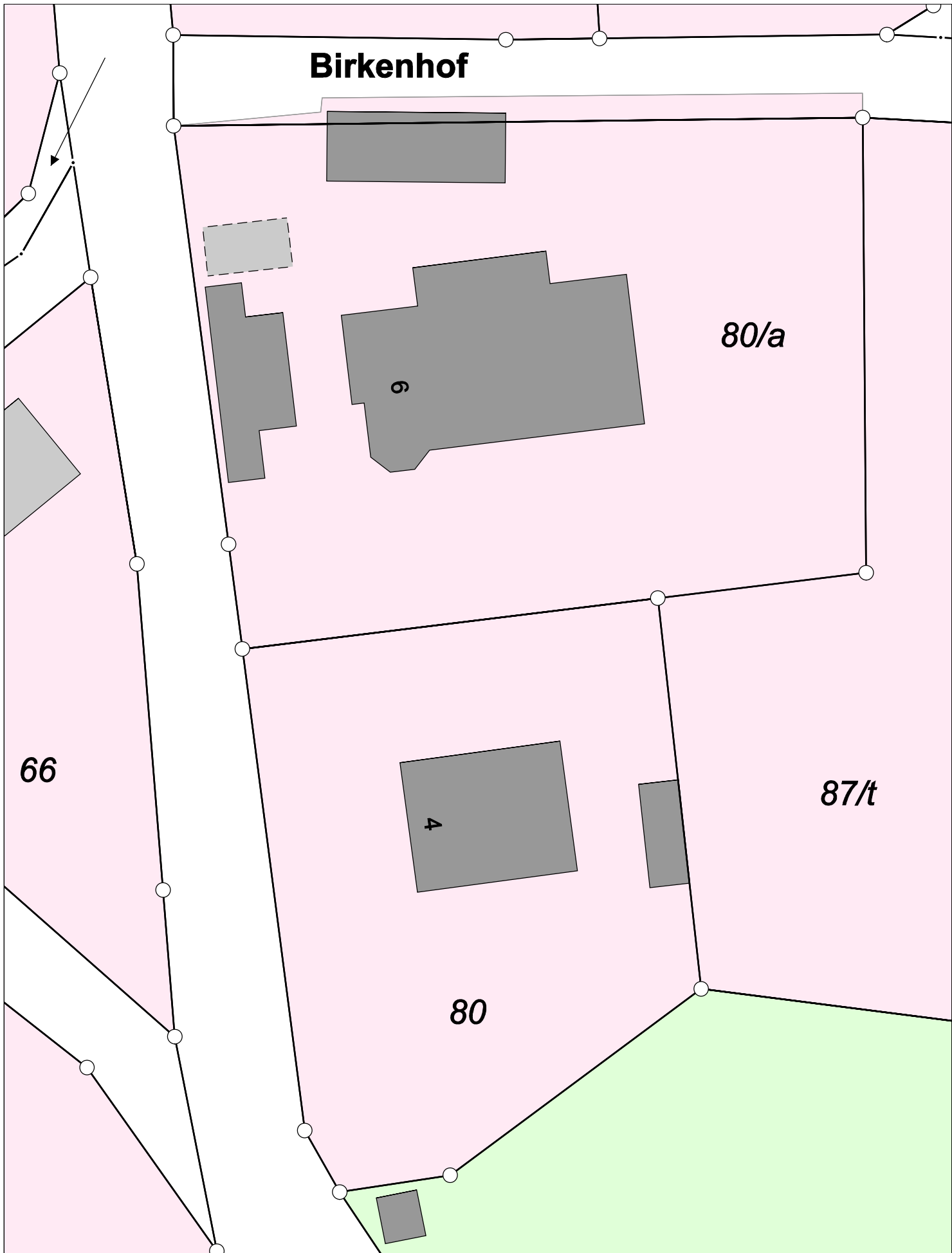
Kreisfreie Stadt Chemnitz

Maßstab 1 : 400

Gemarkung

Reichenbrand

erstellt am 22.12.2023



Karte nach der Fortführung

Kreis

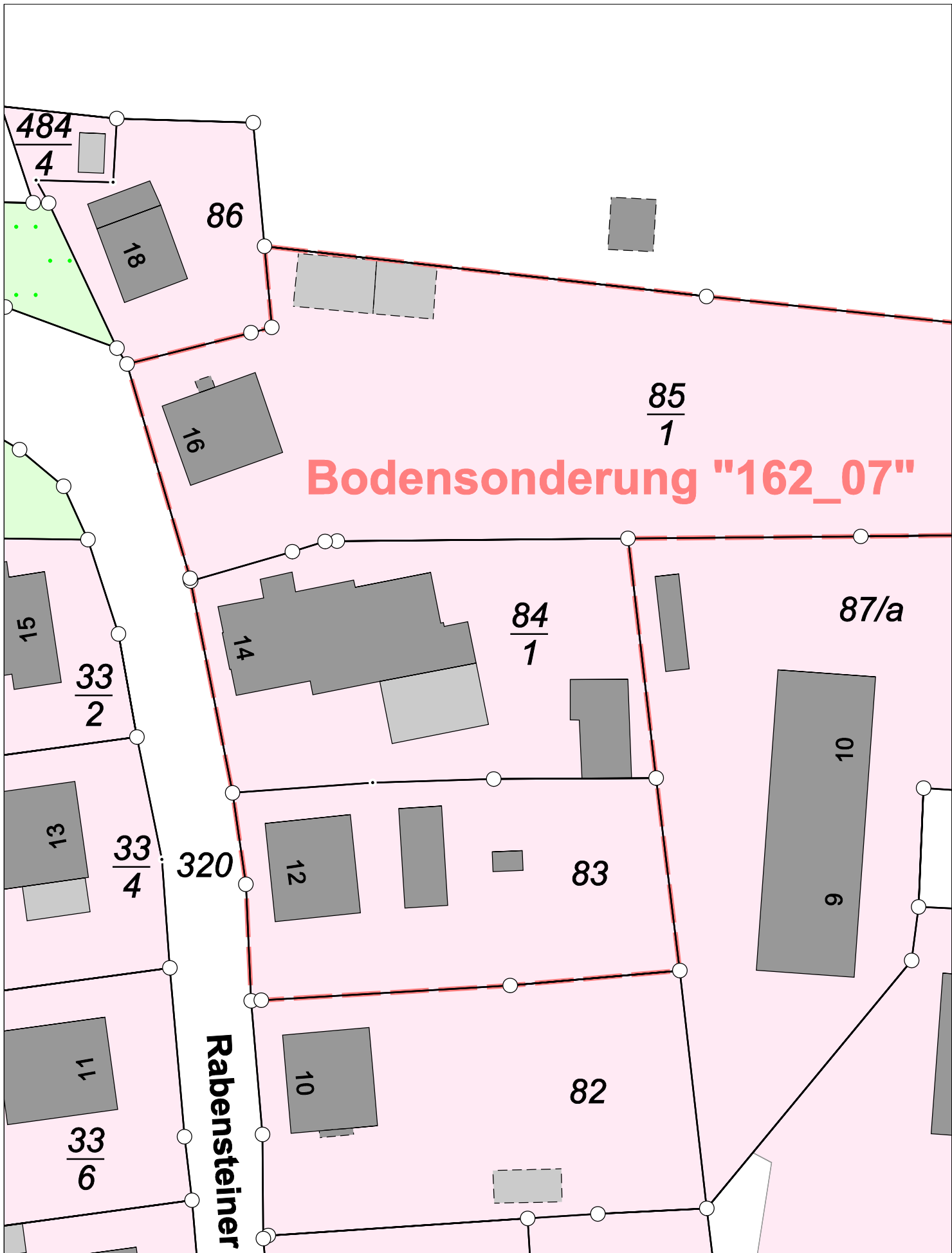
Kreisfreie Stadt Chemnitz

Maßstab 1 : 300

Gemarkung

Reichenbrand

erstellt am 22.12.2023



Karte nach der Fortführung

Kreis

Kreisfreie Stadt Chemnitz

Maßstab 1 : 500

Gemarkung

Reichenbrand

erstellt am 22.12.2023

Fortführung "162_07"

87/b

87/a

10

8

9

Baumgartenhof

7

5

87/h

87/i

87/a

Karte nach der Fortführung

Kreis

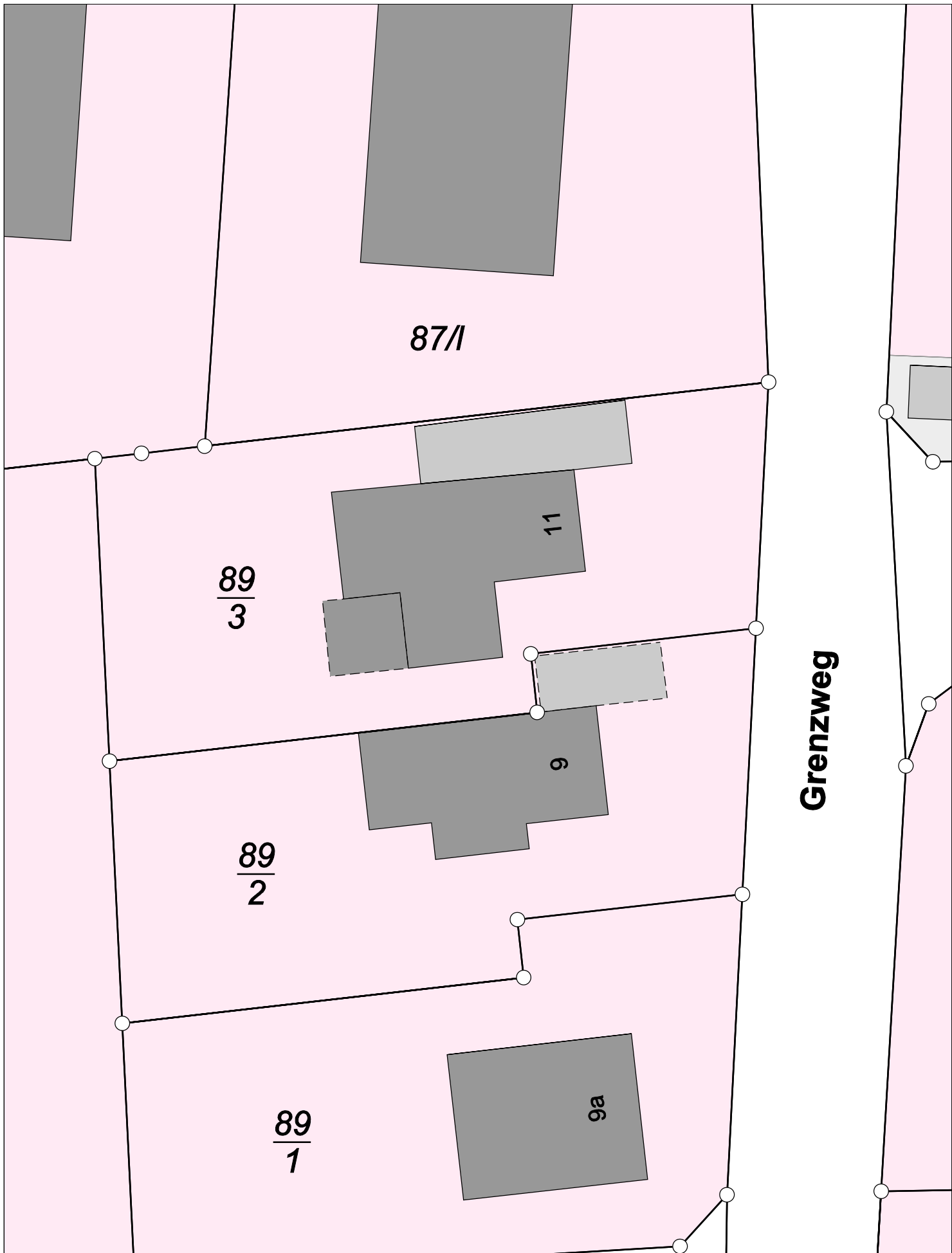
Kreisfreie Stadt Chemnitz

Maßstab 1 : 350

Gemarkung

Reichenbrand

erstellt am 22.12.2023



Karte nach der Fortführung

Kreis

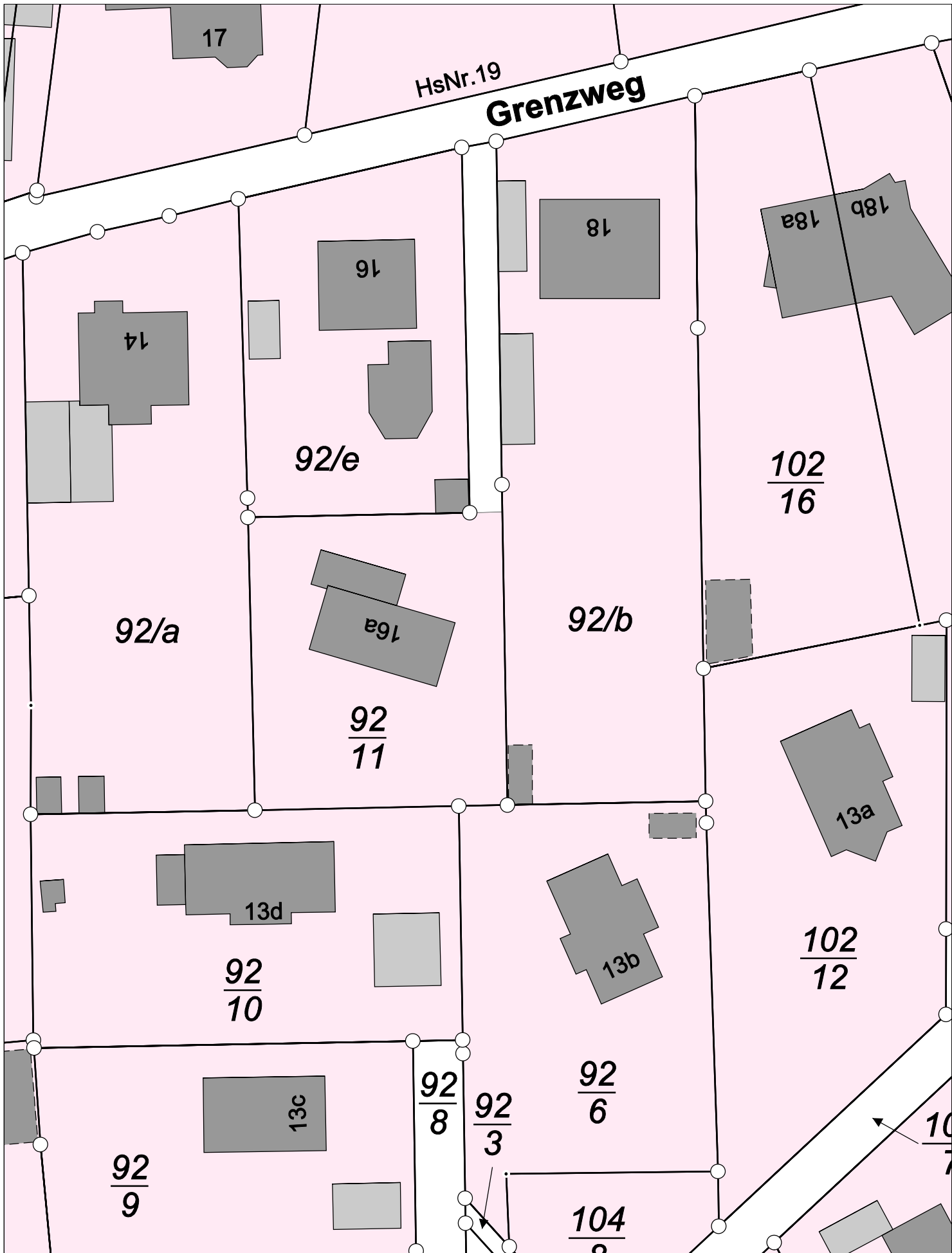
Kreisfreie Stadt Chemnitz

Maßstab 1 : 250

Gemarkung

Reichenbrand

erstellt am 22.12.2023



Karte nach der Fortführung

Kreis

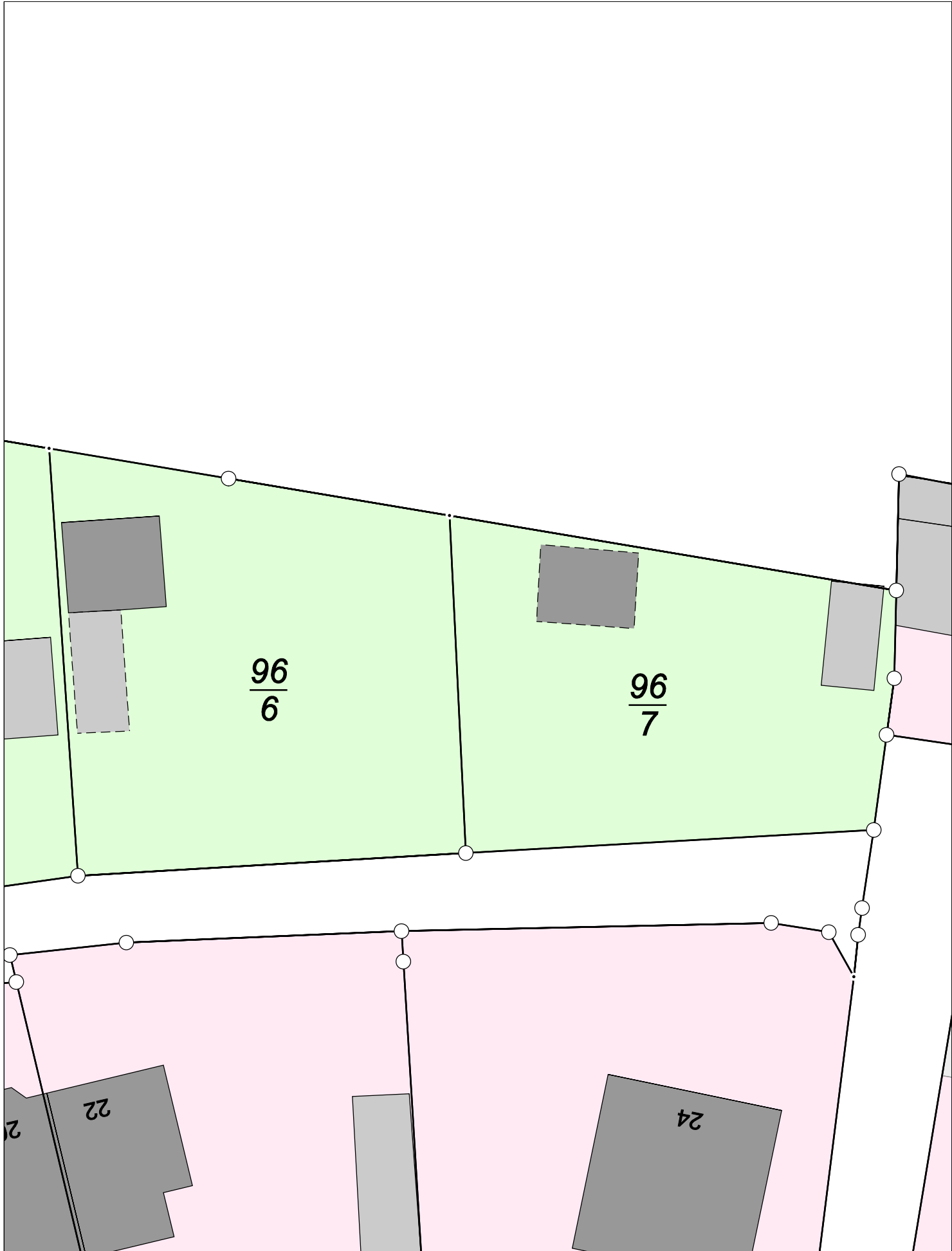
Kreisfreie Stadt Chemnitz

Maßstab 1 : 440

Gemarkung

Reichenbrand

erstellt am 22.12.2023



Karte nach der Fortführung

Kreis

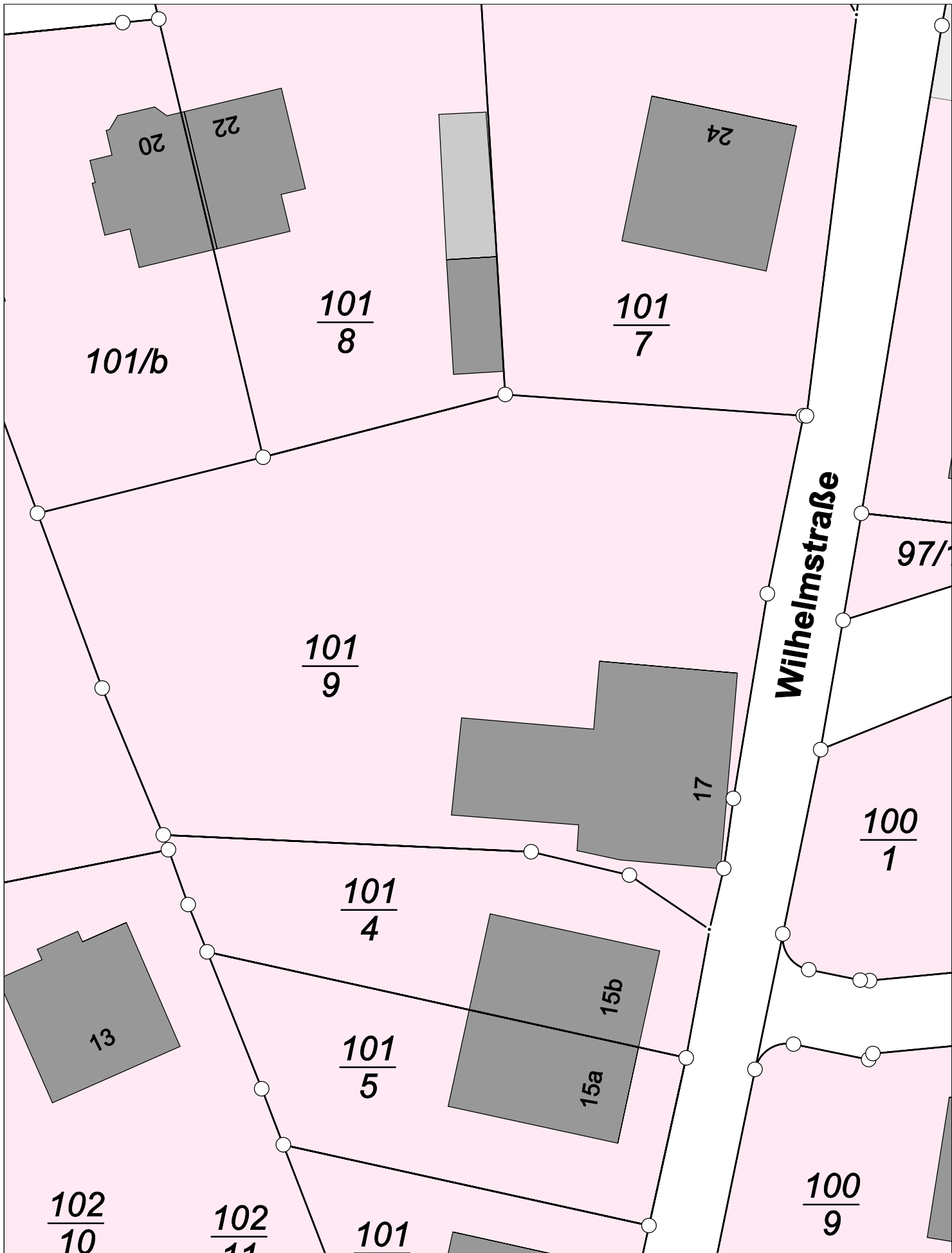
Kreisfreie Stadt Chemnitz

Maßstab 1 : 250

Gemarkung

Reichenbrand

erstellt am 22.12.2023



Karte nach der Fortführung

Kreis

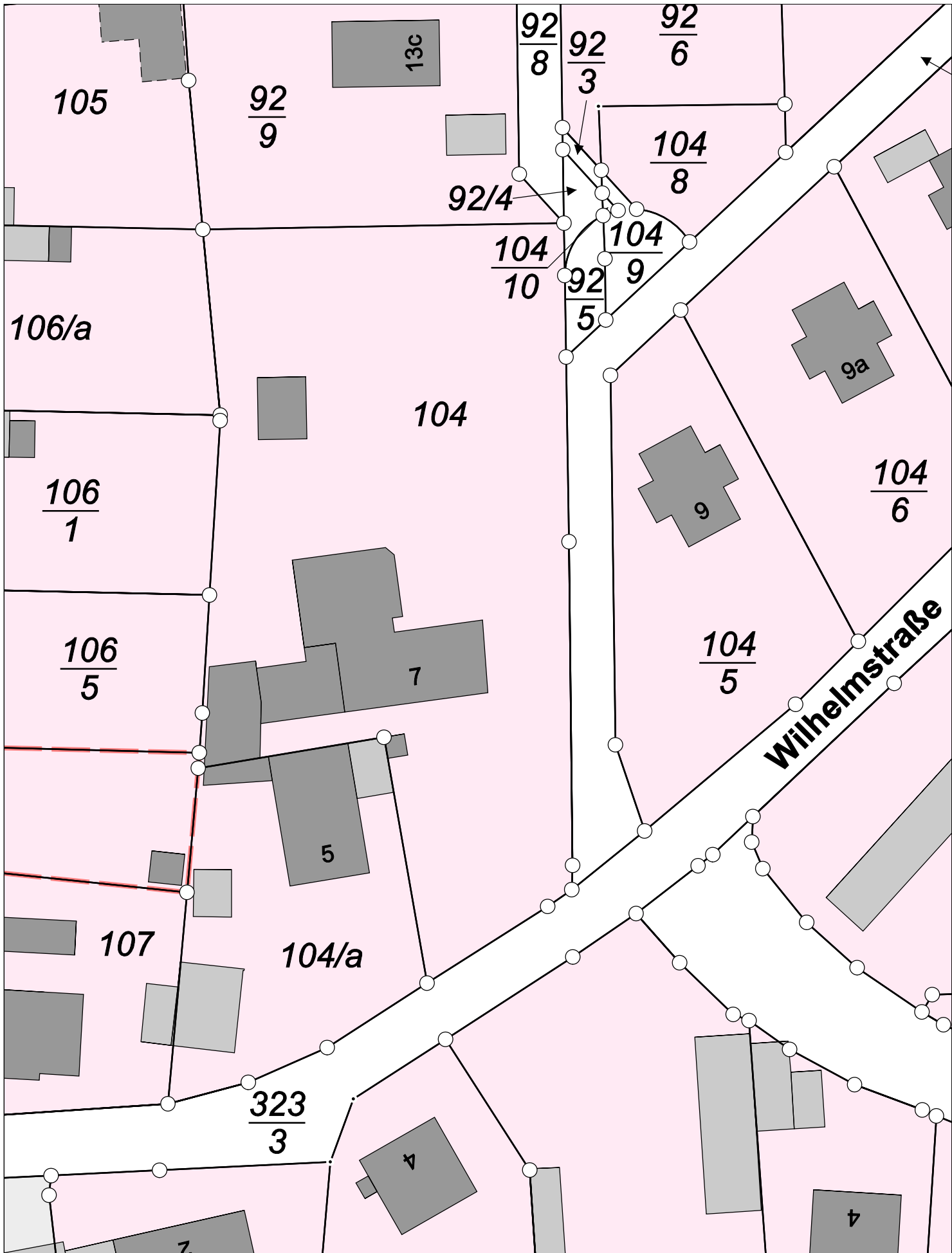
Kreisfreie Stadt Chemnitz

Maßstab 1 : 300

Gemarkung

Reichenbrand

erstellt am 22.12.2023



Karte nach der Fortführung

Kreis

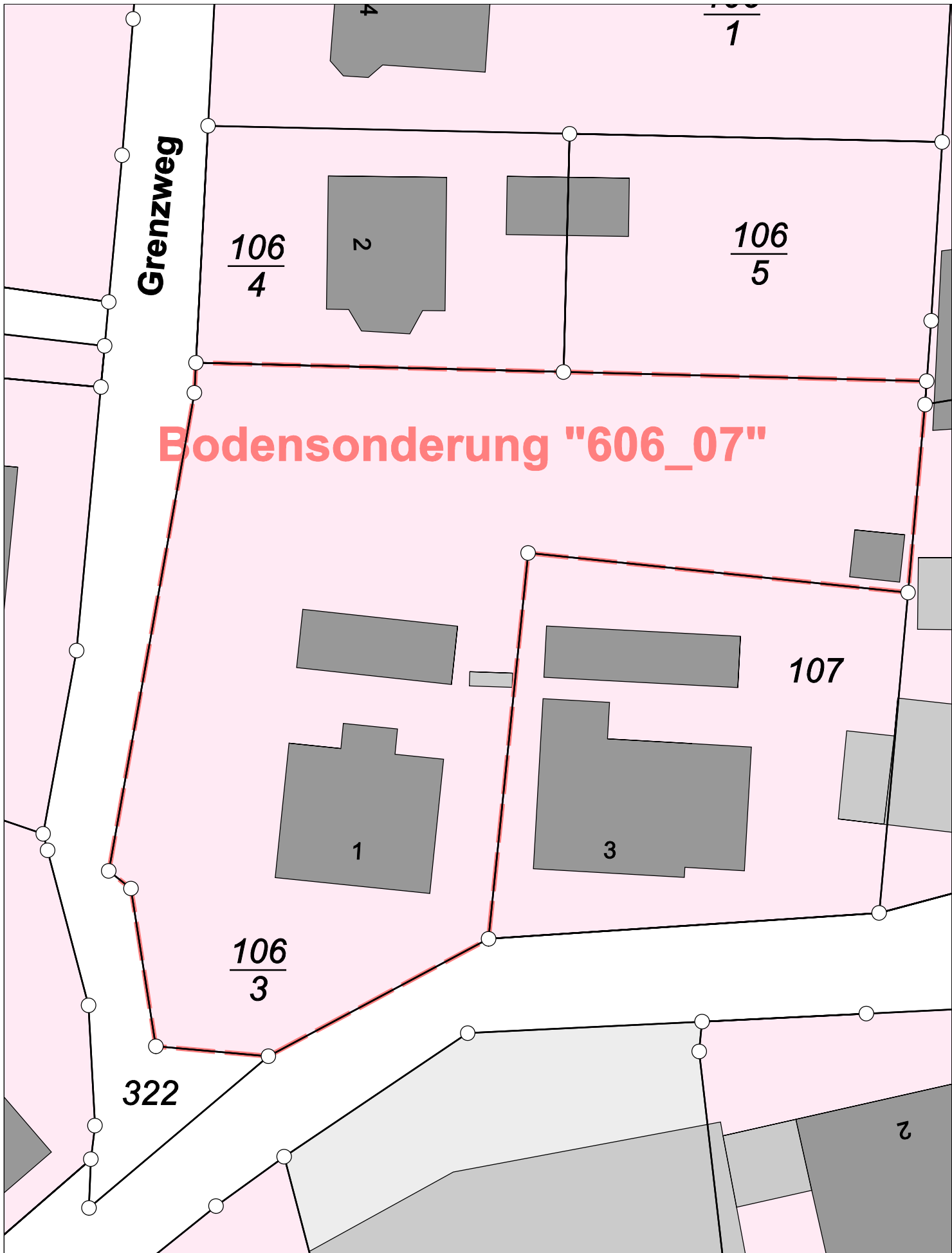
Kreisfreie Stadt Chemnitz

Maßstab 1 : 500

Gemarkung

Reichenbrand

erstellt am 22.12.2023



Karte nach der Fortführung

Kreis

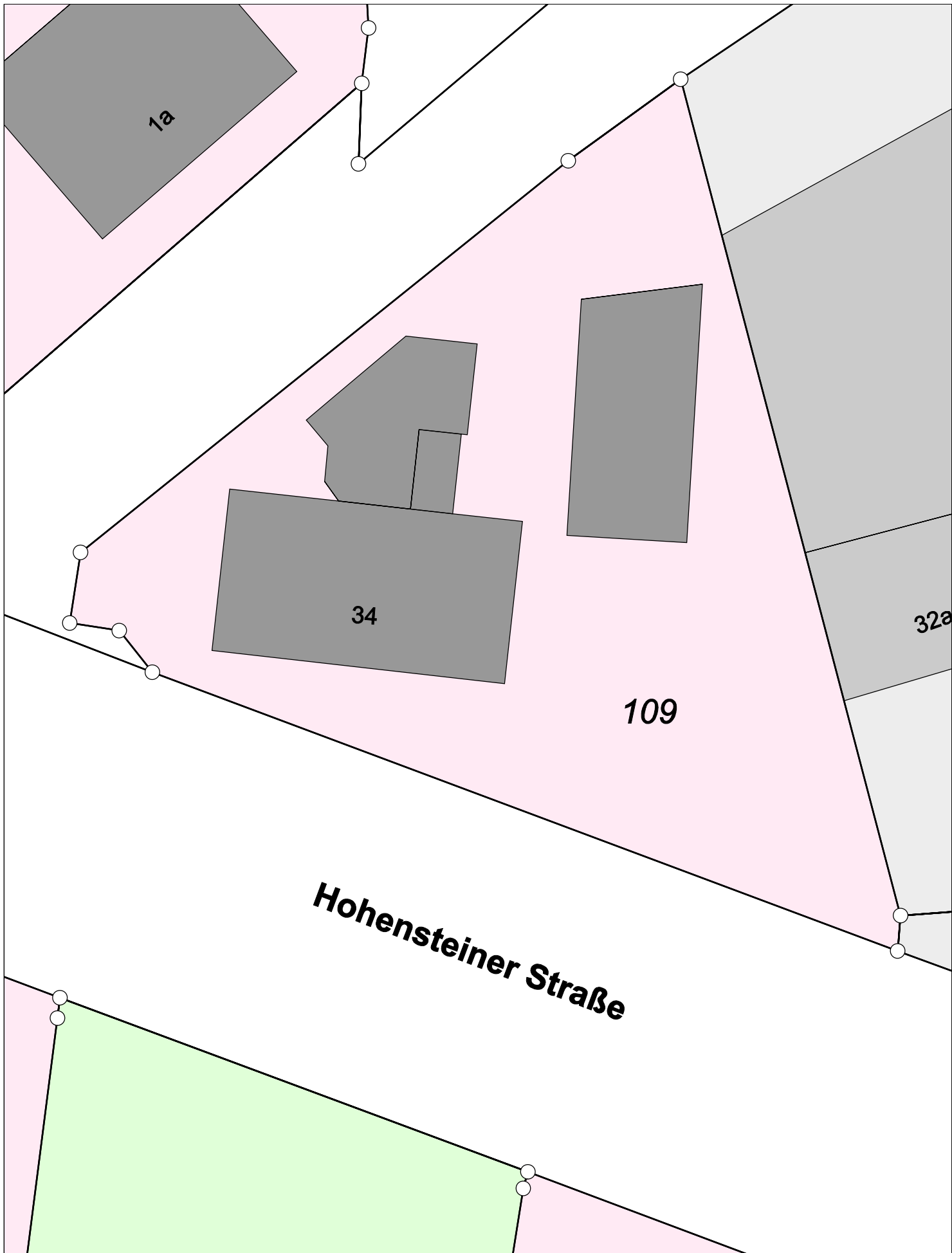
Kreisfreie Stadt Chemnitz

Maßstab 1 : 330

Gemarkung

Reichenbrand

erstellt am 22.12.2023



Karte nach der Fortführung

Kreis

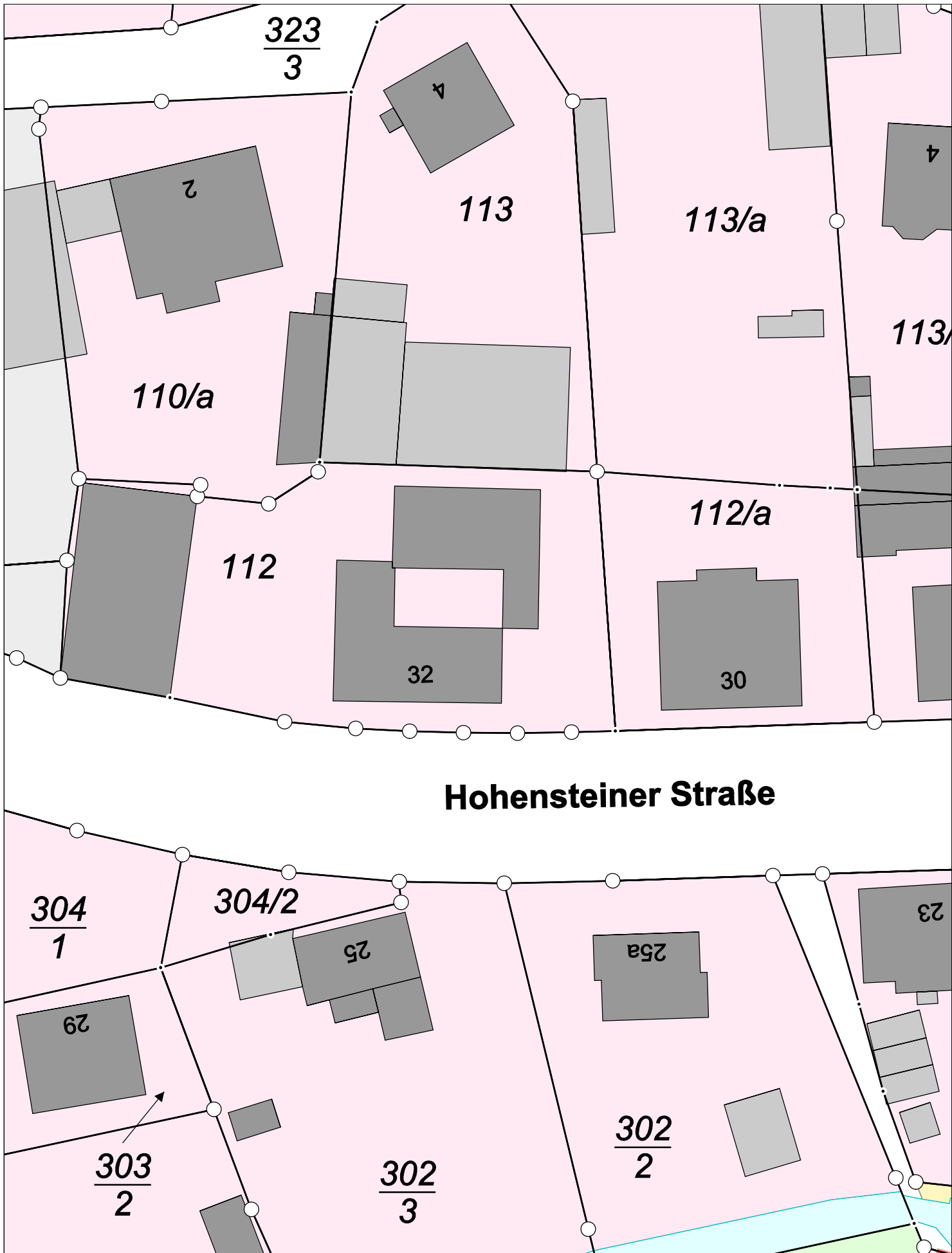
Kreisfreie Stadt Chemnitz

Maßstab 1 : 200

Gemarkung

Reichenbrand

erstellt am 22.12.2023



Karte nach der Fortführung

Kreis

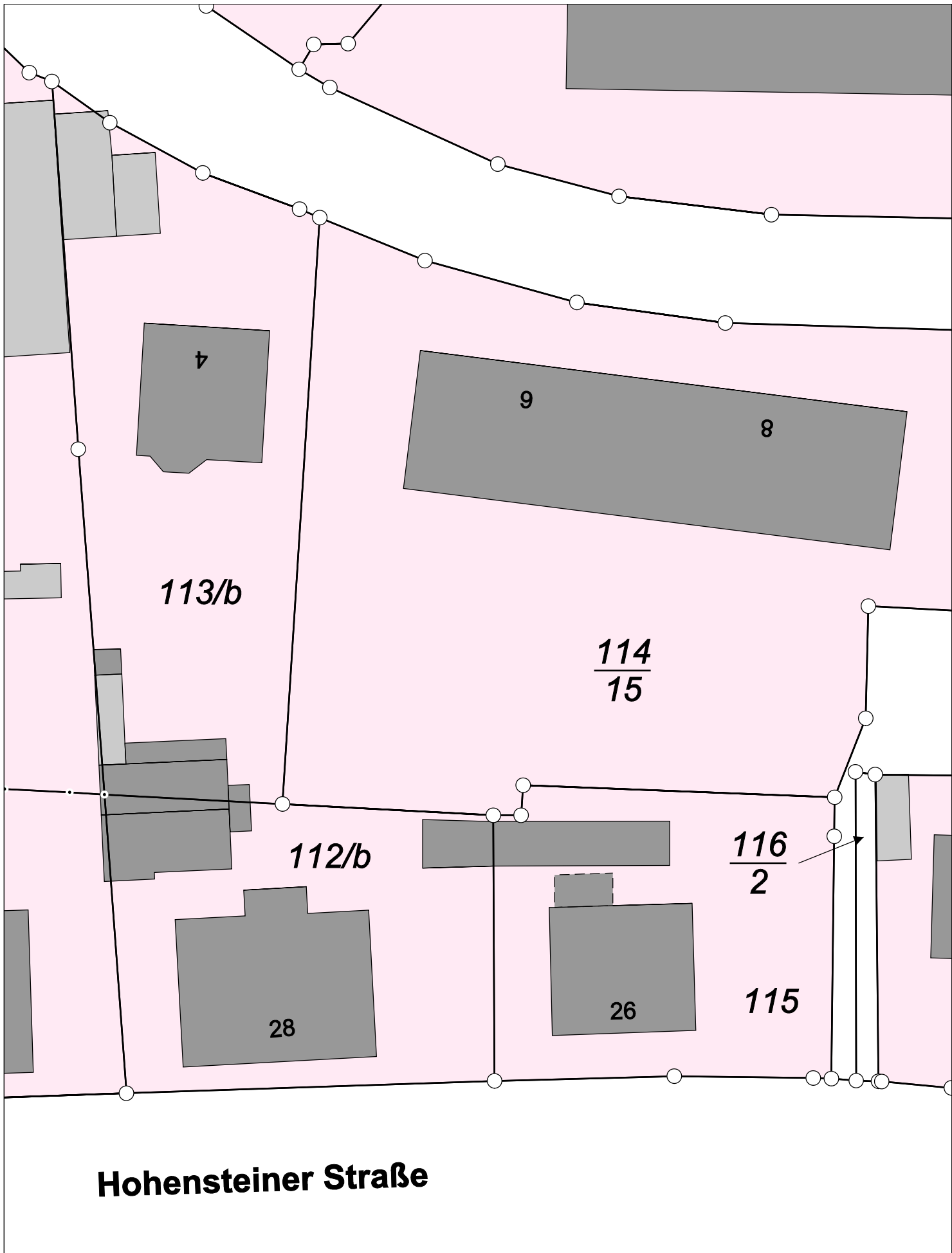
Kreisfreie Stadt Chemnitz

Maßstab 1 : 450

Gemarkung

Reichenbrand

erstellt am 22.12.2023



Karte nach der Fortführung

Kreis

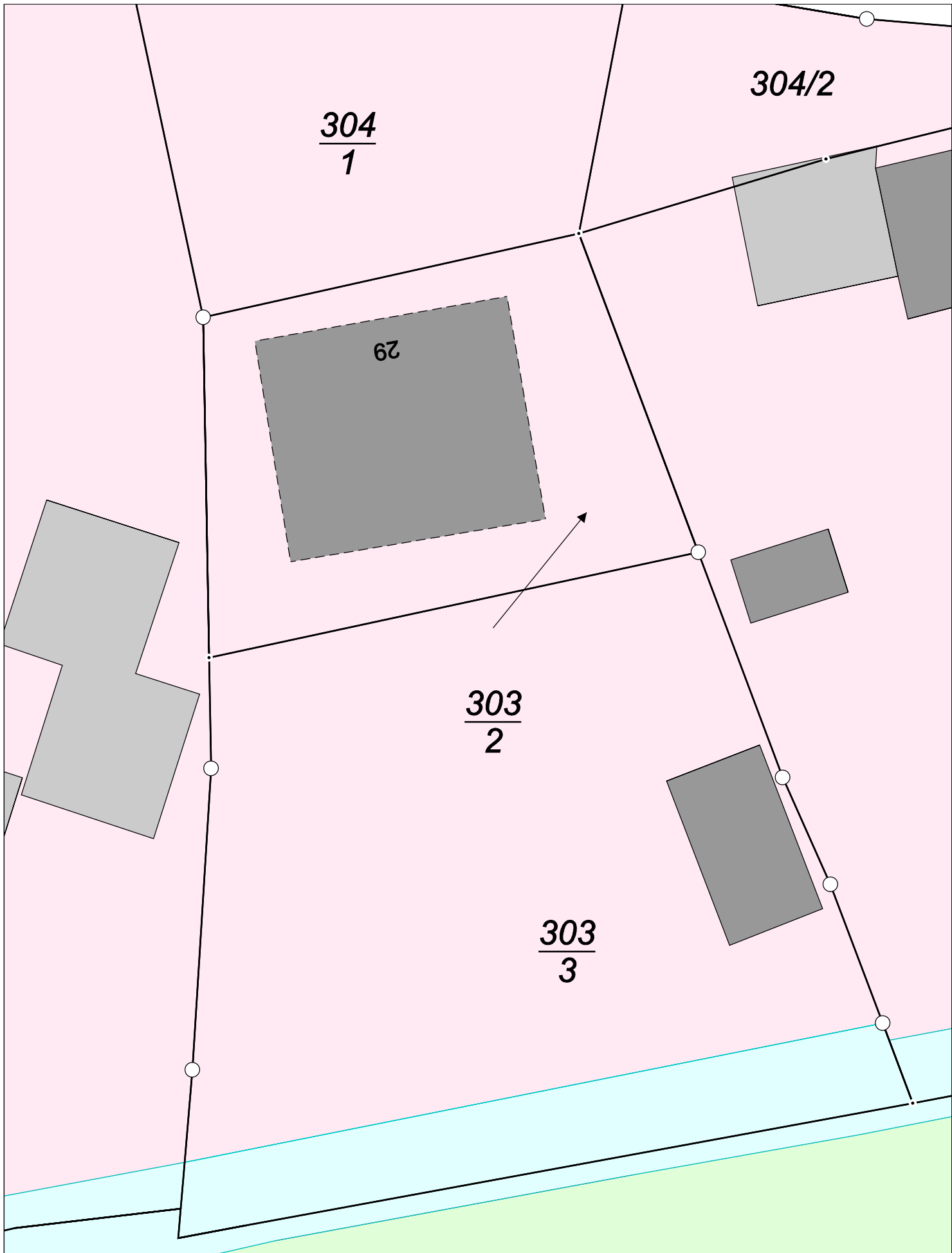
Kreisfreie Stadt Chemnitz

Maßstab 1 : 350

Gemarkung

Reichenbrand

erstellt am 22.12.2023



Karte nach der Fortführung

Kreis

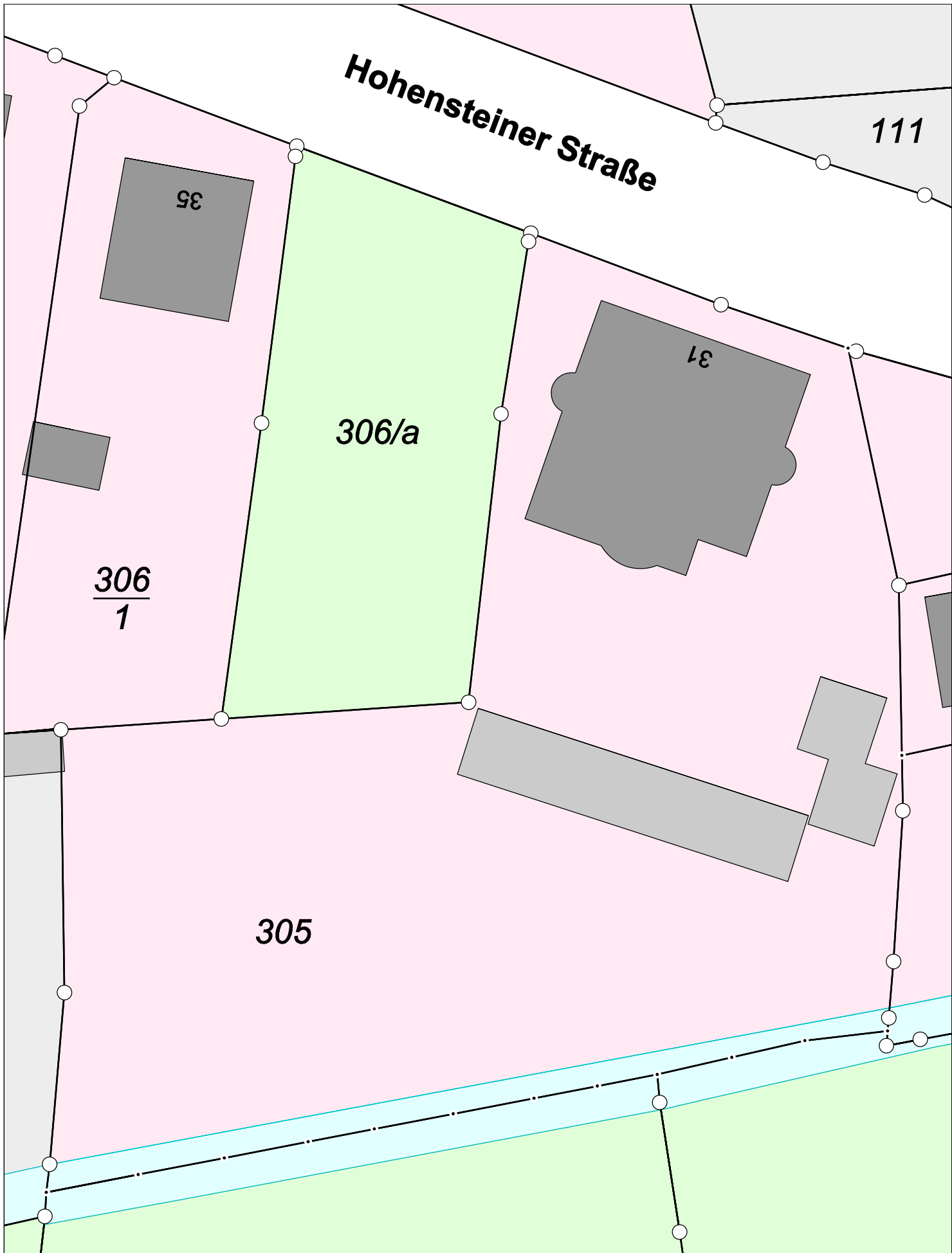
Kreisfreie Stadt Chemnitz

Maßstab 1 : 200

Gemarkung

Reichenbrand

erstellt am 07.03.2024



Karte nach der Fortführung

Kreis

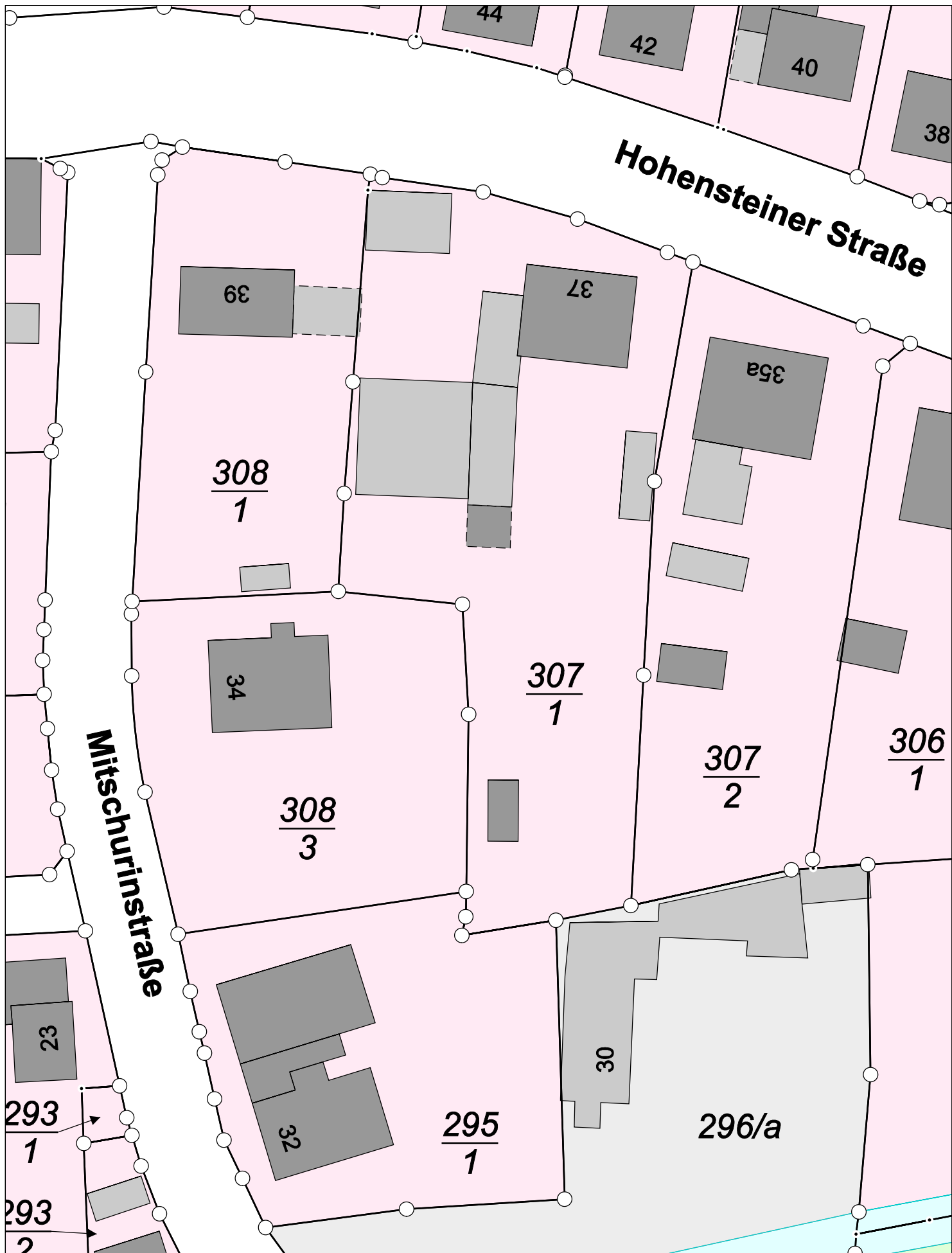
Kreisfreie Stadt Chemnitz

Maßstab 1 : 400

Gemarkung

Reichenbrand

erstellt am 22.12.2023



Karte nach der Fortführung

Kreis

Kreisfreie Stadt Chemnitz

Maßstab 1 : 500

Gemarkung

Reichenbrand

erstellt am 22.12.2023